ՀՀ ՎԱՅՈՑ ՁՈՐԻ ՄԱՐԶ, ԵՂԵԳԻՍ ՀԱՄԱՅՆՔԻ, ԱՂՆՋԱՁՈՐ ԲՆԱԿԱՎԱՅՐԻ ՕՐԲԵԼՅԱՆՆԵՐԻ/ՍԵԼԻՄԻ/ ՔԱՐԱՎԱՆԱՏԱՆ ԱՄՐԱԿԱՅՄԱՆ ՎԵՐԱԿԱՆԳՆՄԱՆ ԵՎ ՏԱՐԱԾՔԻ ԲԱՐԵԿԱՐԳՄԱՆ ՆԱԽԱԳԻԾ

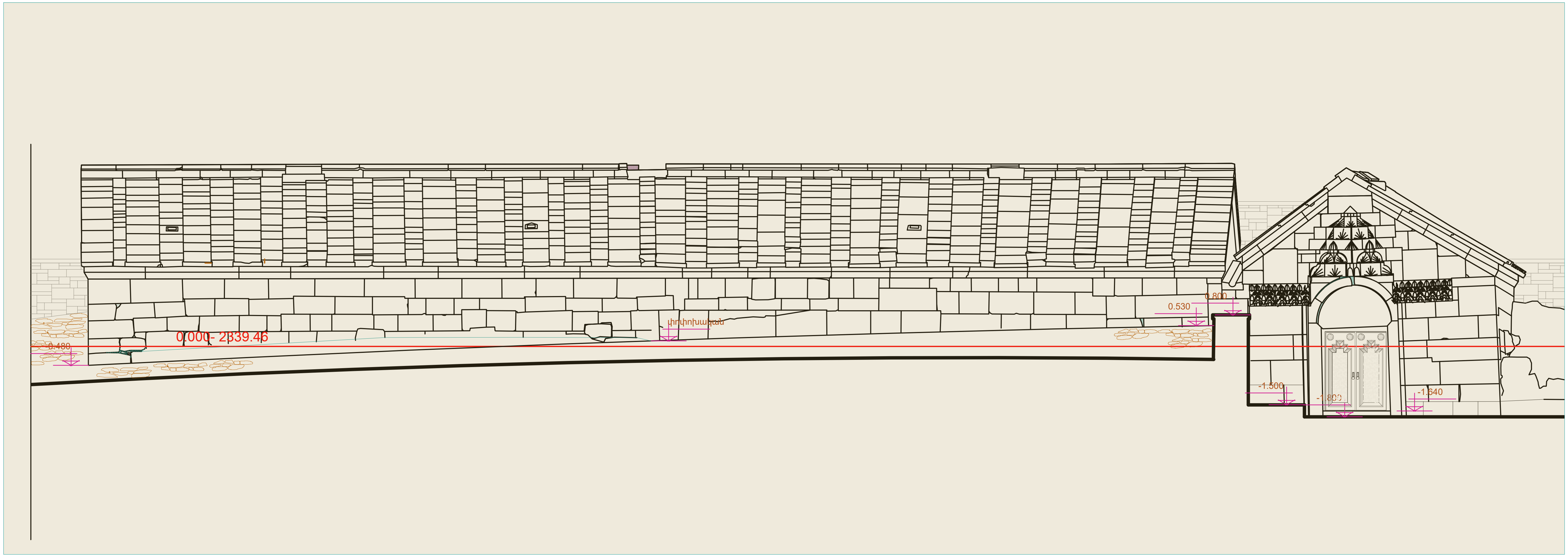

ԳԻՐՔ - 3

ԵՐԵՎԱՆ 2024թ.

«ՎԱՍԱՐՏ» ՍՊԸ

ՀՀ ՎԱՅՈՑ ՁՈՐԻ ՄԱՐԶ, ԵՂԵԳԻՍ ՀԱՄԱՅՆՔԻ, ԱՂՆՋԱՁՈՐ ԲՆԱԿԱՎԱՅՐԻ ՕՐԲԵԼՅԱՆՆԵՐԻ/ՄԵԼԻՔԻ/ ՔԱՐԱՎԱՆԱՏԱՆ ԱՄՐԱԿԱՅՄԱՆ ՎԵՐԱԿԱՆԳՆՄԱՆ ԵՎ ՏԱՐԱԾՔԻ ԲԱՐԵԿԱՐԳՄԱՆ ՆԱԽԱԳԻԾ

ԳԻՐՔ 3- Ճարտարապետական և կոնստրուկտորական մասեր

« ՎԱՍԱՐՏ» ՍՊԸ

ՏՆՕՐԵՆ ` Կ.Վասիլյան

ՀԵՂԻՆԱԿԱՅԻՆ ԽՈՒՄԲ

ՆԳԾ ` Լ.Վասիլյան

ՃԱՐՏԱՐԱՊԵՏ ` Կ.Վասիլյան

ՀԱՄԱՁԱՅՆԵՑՎԱԾ Է

ՀՀ ԿԳՄՍ

Նախարարի տեղակալ *Ա. Քոչարյան,*

ԵՐԵՎԱՆ 2024

ԲԱՑԱՏՐԱԳԻՐ

ՀՀ Վայոց Ձորի մարզի, Եղեգիս համայնքի, Աղնջաձոր բնակավայրի ՕՐԲԵԼՅԱՆՆԵՐԻ (ՍԵԼԻՄԻ կամ ՍՈՒԼԵՄԱՅԻ) ՔԱՐԱՎԱՆԱՏՈՒՆԸ կառուցվել է Չեսար Օրբելյան իշխանի կողմից 1332թվականին:Այն գտնվում է Վարդենյաց լեռնանցքում Եղեգնաձորը Մարտունուն կապող ճանապարհին,ծովի մակերեվույթից 2410 մ բարձրության վրա: Քարավանատունը եզակի պահպանված քաղաքացիական ճարտարապետության նմուշներից է:

Եղանակային տեղումնառատ պայմանները պատճառ են հանդիսացել կառույցի հիմքերի խարխլմանը և դեֆորմացմանը , քարավանատունը թեև կանգուն ,բայց գտվում է ծայրահեղ անմխիթար վիճակում:

1956-1959 թվականներին իրականացվել են «վերականգնման»`բետոնացման աշխատանքներ,որոնց հետևանքները երևում են թաղերի վրա:Քարավանատունը ամբողջությամբ ներծծված է տեղումների ջրով և հյուսիսային կողմից ձնաբուքերի և քամիների պատճառով ձյունը ծածկում է կառույցը:

Նախագծով նախատեսվում է ե/բ կոնստրուկցիաներով ամրակայել հիմքերը,քանդել վերաշարել հատակի տեղաշարժված սալերը,քայքայվածները փոխարինել նորերով և նոր սալաքարեր տաշել և տեղադրել սալաքարից զուրկ հատվածներում:Նախատեսվում է մսուրների կոտրված հատվածները լրացնել,իսկ հները ուղղել նաև լրացնել գուռի բացակա կեսը: Պատերի,թաղերի և որմնակամարների խարխլված հատվածները սրսկելով ամրակայել , բետոնե հատվածները փոխարինել քարերով:Տանիքի սալերը և քիվերը համարակալել և զգուշությամբ քանդել վերաշարելու նպատակով:

Վերաշարը իրականացնել բարդ շաղախով օգտագործելով հիդրաֆոբ PLANIKRED նյութ :

Նախատեսվում է նաև իրականացնել դրենաժային համակարգ և կառուցել հենապատ-պատնեշներ հուշարձանը ձնաբուքից պաշտպանելու համար:հուշարձանի շուրջը իրականացվելու է սալվածք կամայական եզրագծով և փոփոխվող բարձրությամբ ,քանի որ քարավանատան պատերի սրբատաշ հատվածը միայն մինչև հողի մակերևույթն է,բացի դա անկանոն սալվածքը ավելի արտահայտիչ կդարձնի հուշարձանը:Նախատեսվում է մուտքի աջակողմյան հատվածում հենապատ/հին լուսանկարներում առկա է/,որը կպաշտպանի մուտքը ձնակույտերից:

Նախագծային և չափագրական0.000 նիշը համապատասխանում է բացարձակ 2339.46 նիշին

ԳԾԱԳՐԵՐԻ ՑԱՆԿ

1	Գլխաթերթ	0-1
2	Տիտղոսաթերթ	0-2
3	Գծագրերի անվանացանկ,բացատրագիր	ՃՇ-1
4	Բարեկարգման հատակագիծ, Մ 1:400	ՃՇ-2
5	Իրավիճակային հատակագիծ, Մ 1:2000,Պահպ,գոտի	ՃՇ-3
6	Հանույթ, Մ 1:150	ՃՇ-4
7	Հատակագիծ ըստ -1,640ի,Մ 1:150	ՃՇ-5
8	Հարավային և հյուսիսային ճակատներ,Մ 1:150	ՃՇ-6
9	Արևել-ն արևմ-ն ճ-տներ,կտրվ-ներ 7-7,8-8,Մ 1:150	ՃՇ-7
10	Կտրվածքներ 1-1,2-2,Մ 1:150	ՃՇ-8
11	Կտրվածքներ 3-3,4-4,Մ 1:150	ՃՇ-9
12	Կտրվածքներ 5-5,6-6,Մ 1:150	ՃՇ-10
13	Կտրվածքներ 7-7,8-8,9-9,10-10,Մ 1:150	ՃՇ-11
14	Կտրվածքներ 11-11,12-12,13-13,14-14,Մ 1:150	ՃՇ-12
15	Առաստաղի հատակագիծ,Մ 1:150	ՃՇ-13
16	Տանիքի հատակագիծ,Մ 1:150	ՃՇ-14
17	Հ-պատի գծագիր,Մ 1:200, կից կառույցի գծ-ր,Մ1:100	ՃՇ-15
18	Մուտքի դռան գծագիր,Մ 1:20	ՃՇ-16
19	Հանգույցներ 1,2, Մ 1:10,ցամաքուրդի հատույթ	ՃՇ-17
20	Ծավալաթերթ	ՃՇ-18
21	Շին աշխ-երի կազմակերպման նածագիծ,ժամ-ցույց	ՃՇ-19
	Կոնստրուկցիա 1-15 թերթեր	

Շինարարության ընթացքում նախատեսել նաև գեոֆիզիկական ուսումնասիրություն:

Տնօրեն	Կ. Վասիլյան	ՀՀ Վայոց Ձորի մարզի, Եղեգիս համայնքի, Աղնջաձոր բնակավայրի ՕՐԲԵԼՅԱՆՆԵՐԻ (ՍԵԼԻՄԻ)ՔԱՐԱՎԱՆԱՏԱՆ նորոգման, ամրակայման, վերականգնման և տարածքի բարեկարգման նախագիծ:			
ՆԳԾ	Լ. Վասիլյան				
Ճարտարապետ	Կ. Վասիլյան	ՃԱՐՏԱՐԱՊԵՏԱՇԻՆԱՐԱՐԱԿԱՆ	ԳԻՐՔ	ԹԵՐԹ	ԹԵՐԹԵՐ
		ԳԾԱԳՐԵՐԻ ԱՆՎԱՆԱՑԱՆԿ,ԲԱՑԱՏՐԱԳԻՐ	ՃՇ	ՃՇ-1	21
			«ՎԱՍԱՐՏ» ՍՊԸ		

ԿԱՌՈՒՅՑՆԵՐԻ ԱՆՎԱՆԱՑԱՆԿ

1. ՔԱՐԱՎԱՆԱՏՈՒՆ
2. ԿԻՑ ԿԱՌՈՒՅՑ
3. ՀԵՆԱՊԱՏԵՐ
4. ԱՎՏՈԿԱՅԱՆԱՏԵՂԻ
5. ԴԻՏԱՀԱՐԹԱԿ
6. ՑԱՄԱՔՈՒՐԴԱՅԻՆ ՀԱՄԱԿԱՐԳ
7. ՃԱՆԱՊԱՐՀ

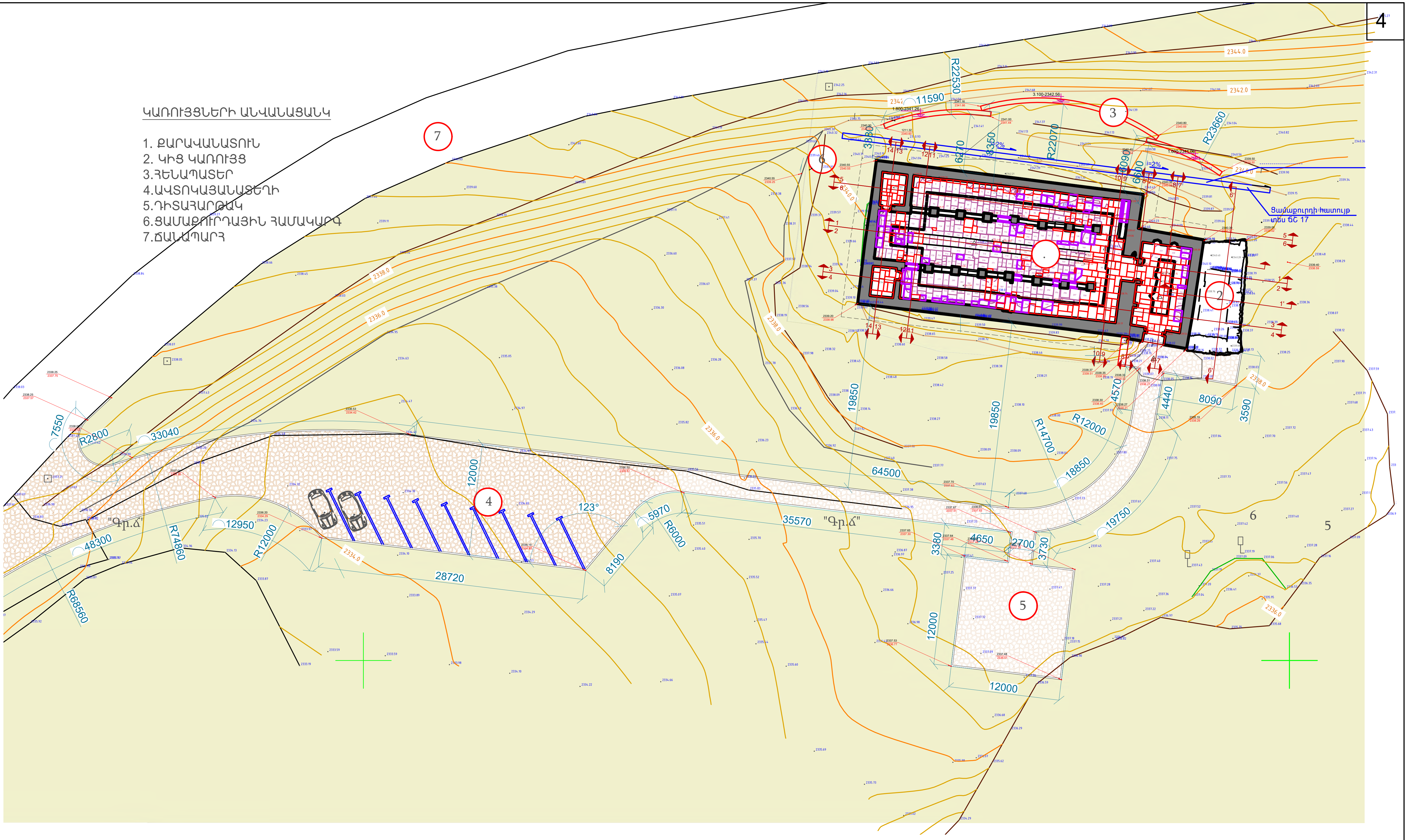

ԳԼԽԱՎՈՐ ՀԱՏԱԿԱԳԻԾ, Մ 1:400

Տնօրեն	Կ. Վասիլյան		ՀՀ Վայոց Ձորի մարզի, Եղեգիս համայնքի, Աղնջաձոր բնակավայրի ՕՐԲԵԼՅԱՆՆԵՐԻ (ՍԵԼԻՄԻ)ՔԱՐԱՎԱՆԱՏԱՆ նորոգման, ամրակայման, վերականգնման և տարածքի բարեկարգման նախագիծ:
ՆԳԾ	Լ. Վասիլյան		
Ճարտարապետ	Կ. Վասիլյան		ՃԱՐՏԱՐԱՊԵՏԱՇԻՆԱՐԱՐԱԿԱՆ

	ԳԻՐՔ	ԹԵՐԹ	ԹԵՐԹԵՐ
ԳԼԽԱՎՈՐ ՀԱՏԱԿԱԳԻԾ, Մ 1:400	ՃՇ	ՃՇ-2	21
	«ՎԱՍԱՐՏ» ՍՊԸ		

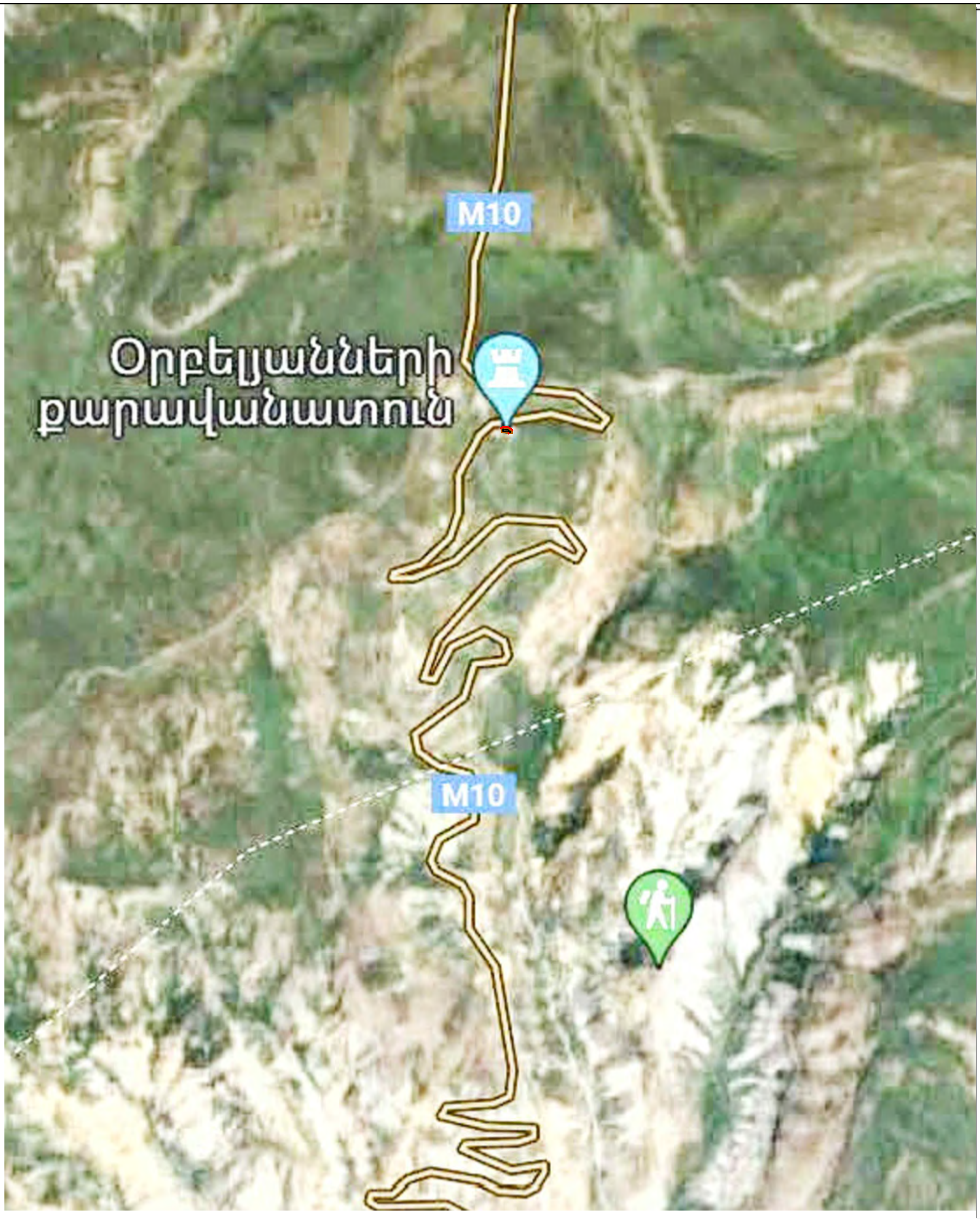

ԻՐԱՎԻՃԱԿԱՅԻՆ ՀԱՏԱԿԱԳԻԾ, Մ 1:2000

ՀՈՒՇԱՐՁԱՆԻ ՏԱՐԱԾՔԸ ԵՎ ՊԱՀՊԱՆԱԿԱՆ ԳՈՏԻՆԵՐԸ

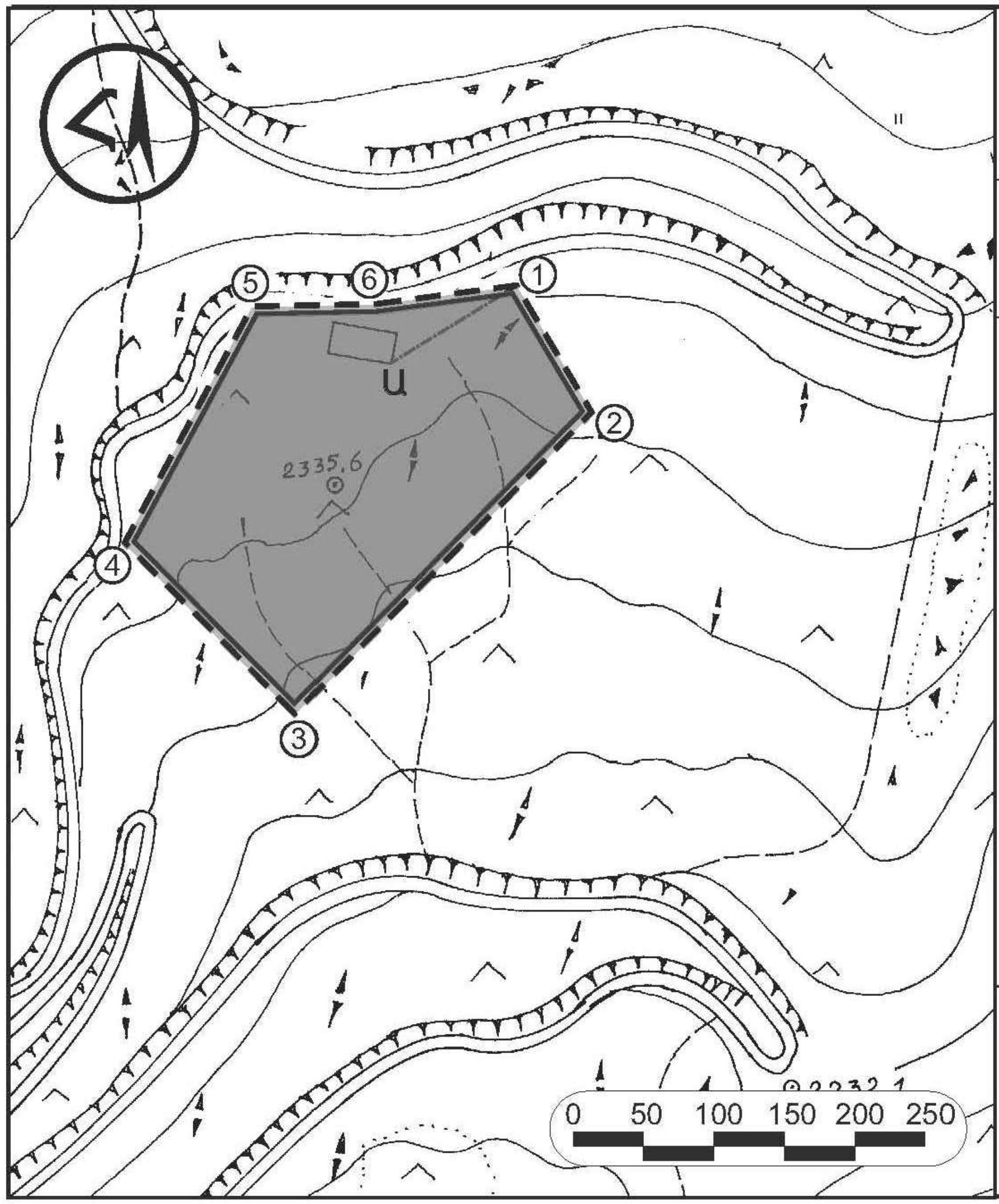

ՊԱՀՊԱՆԱԿԱՆ ԳՈՏՈՒ ԿԱՌՈՒՑՄԱՆ ԱՂՅՈՒՍԱԿ

Գագաթ	Հատված	Երկար. մ-ով	Ազիմուտ
Ա	Ա-1	100.00	60°00′
1	1-2	100.00	150°00′
2	2-3	300.00	225°00′
3	3-4	170.00	315°00′
4	4-5	185.00	30°00′
5	5-6	90.00	90°00′
6	6-1	90.00	80°00′

Որպես հենակետ ընտրվել է քարավանատան հվ-աե անկյունը

ՊԱՅՄԱՆԱԿԱՆ ՆՇԱՆՆԵՐ

Ա — պահպանական գոտու հենակետ

— հուշարձանի տարածքի սահմանը

— պահպանական գոտու սահմանը

① — բազմանկյան գագաթը

Տնօրեն	Կ. Վասիլյան		ՀՀ Վայոց Ձորի մարզի, Եղեգիս համայնքի, Աղնջաձոր բնակավայրի ՕՐԲԵԼՅԱՆՆԵՐԻ (ՍԵԼԻՄԻ)ՔԱՐԱՎԱՆԱՏԱՆ նորոգման, ամրակայման, վերականգնման և տարածքի բարեկարգման նախագիծ:		
ՆԳՃ	Լ. Վասիլյան				
Ճարտարապետ	Կ. Վասիլյան		ՃԱՐՏԱՐԱՊԵՏԱՇԻՆԱՐԱՐԱԿԱՆ	ԳԻՐՔ	ԹԵՐԹ	ԹԵՐԹԵՐ
			ԻՐԱՎԻՃԱԿԱՅԻՆ ՀԱՏԱԿԱԳԻԾ, Մ 1:2000, ՊԱՀՊԱՆՄԱՆ ԳՈՏԻ	ՃՇ	ՃՇ-3	21
				«ՎԱՍԱՐՏ» ՍՊԸ		

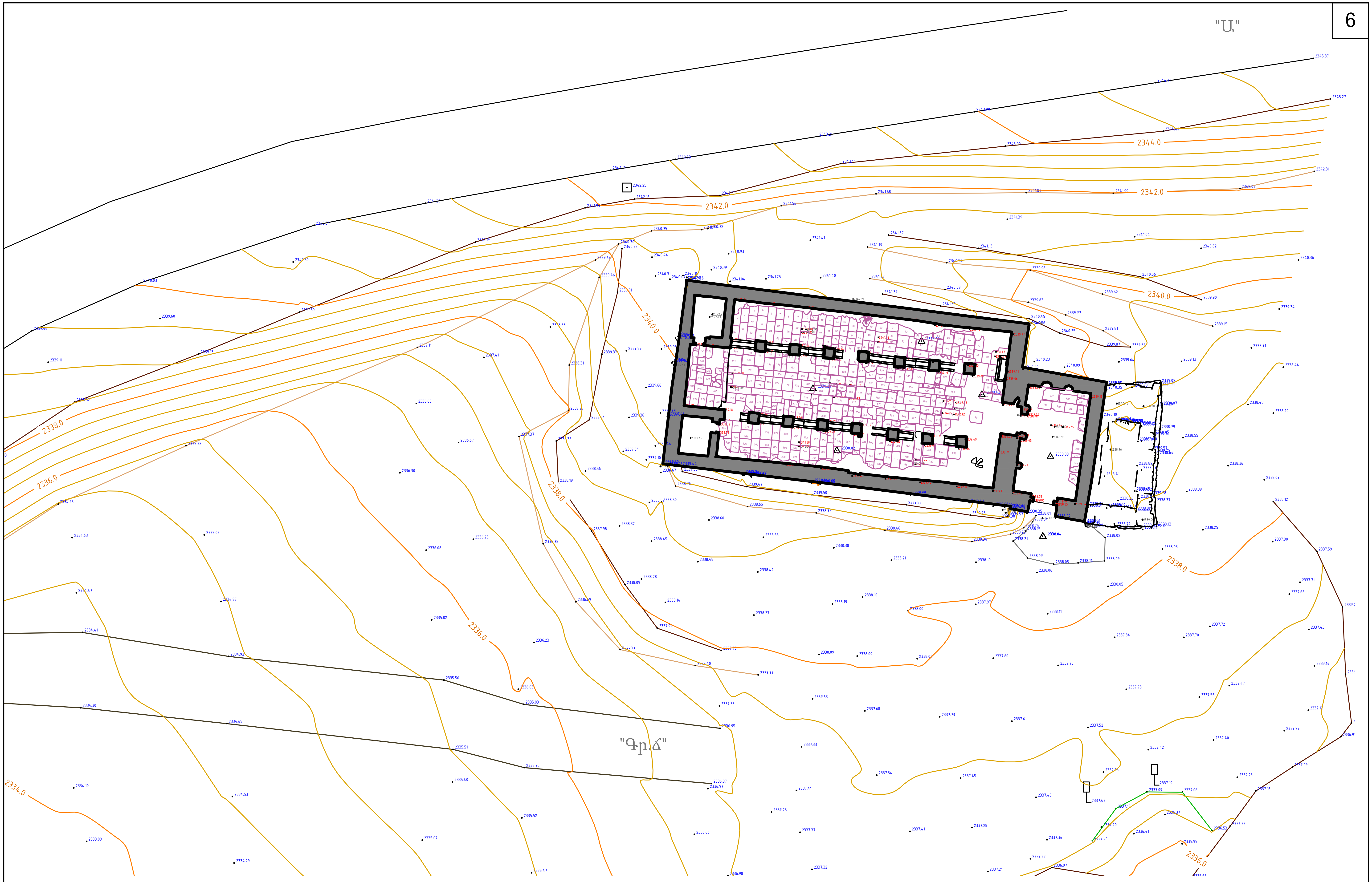

ՀԱՆՈՒՅԹ, Մ 1:300

Տնօրեն	Կ. Վասիլյան		ՀՀ Վայոց Ձորի մարզի, Եղեգիս համայնքի, Աղնջաձոր բնակավայրի ՕՐԲԵԼՅԱՆՆԵՐԻ (ՍԵԼԻՄԻ)ՔԱՐԱՎԱՆԱՏԱՆ նորոգման, ամրակայման, վերականգնման և տարածքի բարեկարգման նախագիծ:			
ՆԳՃ	Լ. Վասիլյան					
Ճարտարապետ	Կ. Վասիլյան		ՃԱՐՏԱՐԱՊԵՏԱՇԻՆԱՐԱՐԱԿԱՆ	ԳԻՐՔ	ԹԵՐԹ	ԹԵՐԹԵՐ
			ՀԱՆՈՒՅԹ, Մ 1:300	ՃՇ	ՃՇ-4	21
				«ՎԱՍԱՐՏ» ՍՊԸ		

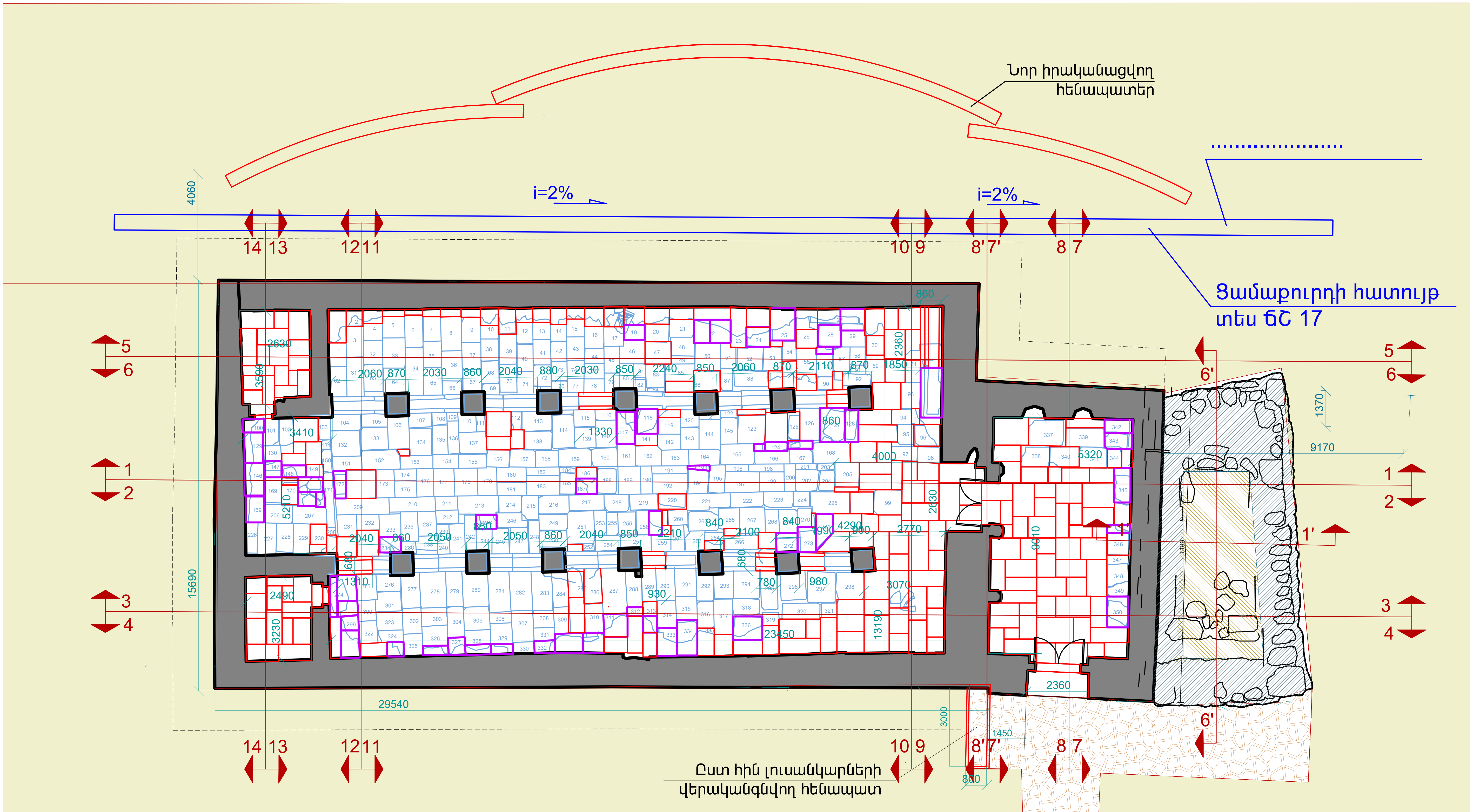

- Հատվածային փոխարինվող սալաքարեր/կտրում-կցնում/
- Նոր տաշ ու շար
- Քանդում վերաշարում
- Կից կառույցից հեռացվող հողի շերտ
- Կից կառույցի ամրակայվող, կարանախցվող հատվածներ

ՀԱՏԱԿԱԳԻԾ ԸՍՏ -1,640 ՆԻՇԻ, Մ 1:150

Տնօրեն	Կ. Վասիլյան		ՀՀ Վայոց Ձորի մարզի, Եղեգիս համայնքի, Աղնջաձոր բնակավայրի ՕՐԲԵԼՅԱՆՆԵՐԻ (ՍԵԼԻՄԻ)ՔԱՐԱՎԱՆԱՏԱՆ նորոգման, ամրակայման, վերականգնման և տարածքի բարեկարգման նախագիծ:			
ՆԳՃ	Լ. Վասիլյան					
Ճարտարապետ	Կ. Վասիլյան		ՃԱՐՏԱՐԱՊԵՏԱՇԻՆԱՐԱՐԱԿԱՆ	ԳԻՐՔ	ԹԵՐԹ	ԹԵՐԹԵՐ
			ՀԱՏԱԿԱԳԻԾ ԸՍՏ -1,640 ՆԻՇԻ, Մ 1:150	ՃՇ	ՃՇ-5	21
				«ՎԱՍԱՐՏ» ՍՊԸ		

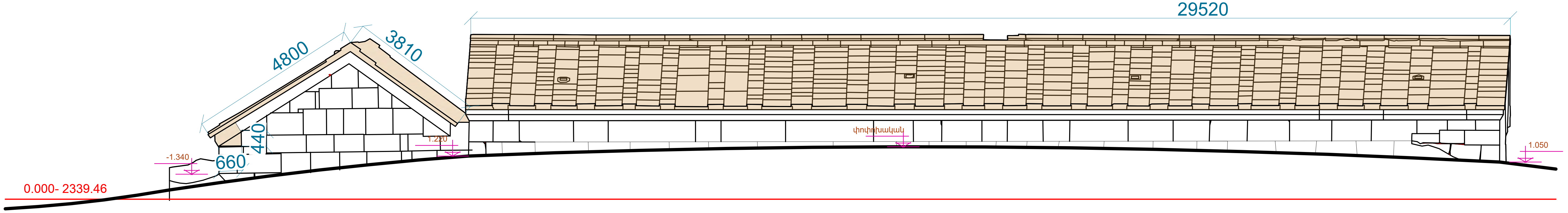

ՀՅՈՒՍԻՍԱՅԻՆ ՃԱԿԱՏ , Մ 1:150

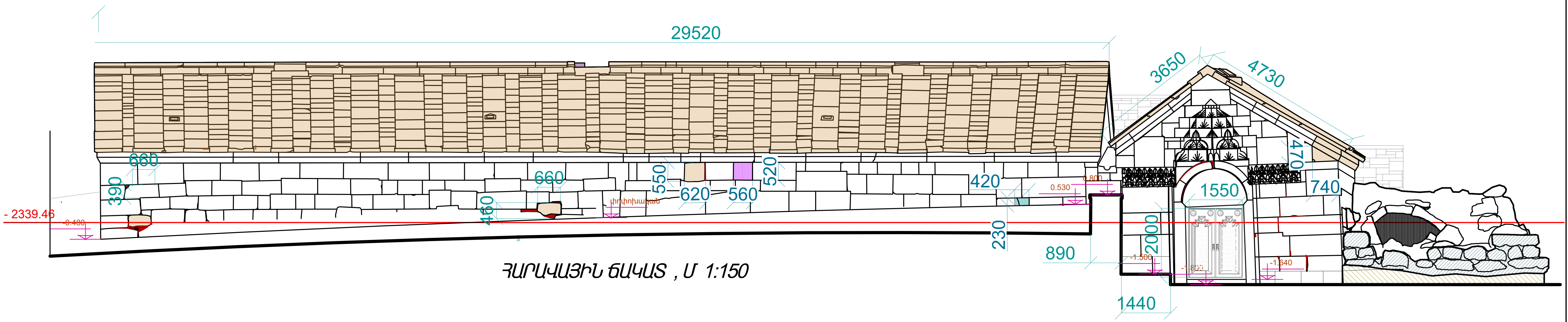

ՀԱՐԱՎԱՅԻՆ ՃԱԿԱՏ , Մ 1:150

- Հատվածային կտրում-կցնում
- Նոր տաշ ու շար
- Քանդում վերաշարում
- Խորքային կարանախցում ,կամ ներարկում
- Հեռացվող հողի շերտ
- Ամրակայվող, կարանախցվող հատվածներ

Տնօրեն	Կ. Վասիլյան		ՀՀ Վայոց Ձորի մարզի, Եղեգիս համայնքի, Աղնջաձոր բնակավայրի ՕՐԲԵԼՅԱՆՆԵՐԻ (ՍԵԼԻՄԻ)ՔԱՐԱՎԱՆԱՏԱՆ նորոգման, ամրակայման, վերականգնման և տարածքի բարեկարգման նախագիծ:			
ՆԳՃ	Լ. Վասիլյան					
Ճարտարապետ	Կ. Վասիլյան		ՃԱՐՏԱՐԱՊԵՏԱՇԻՆԱՐԱՐԱԿԱՆ	ԳԻՐՔ	ԹԵՐԹ	ԹԵՐԹԵՐ
			ՀԱՐԱՎԱՅԻՆ ԵՎ ՀՅՈՒՍԻՍԱՅԻՆ ՃԱԿԱՏՆԵՐ, Մ 1:150	ՃՇ	ՃՇ-6	21
				«ՎԱՍԱՐՏ» ՍՊԸ		

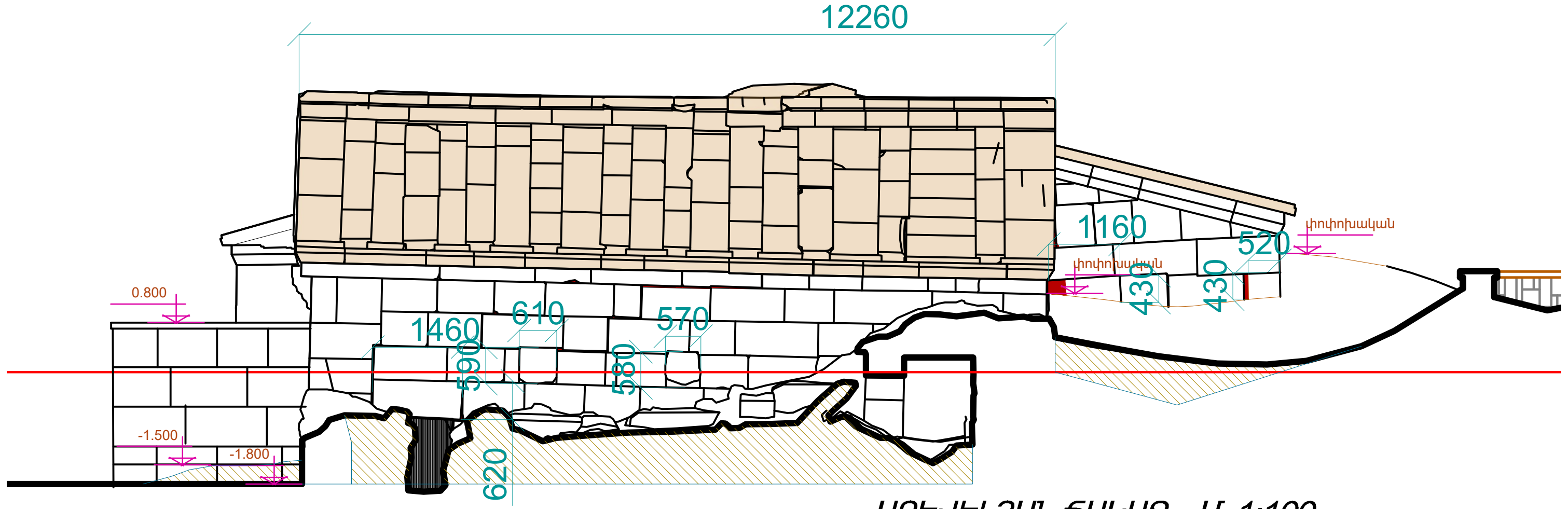

ԱՐԵՎԵԼՅԱՆ ՃԱԿԱՏ , Մ 1:100

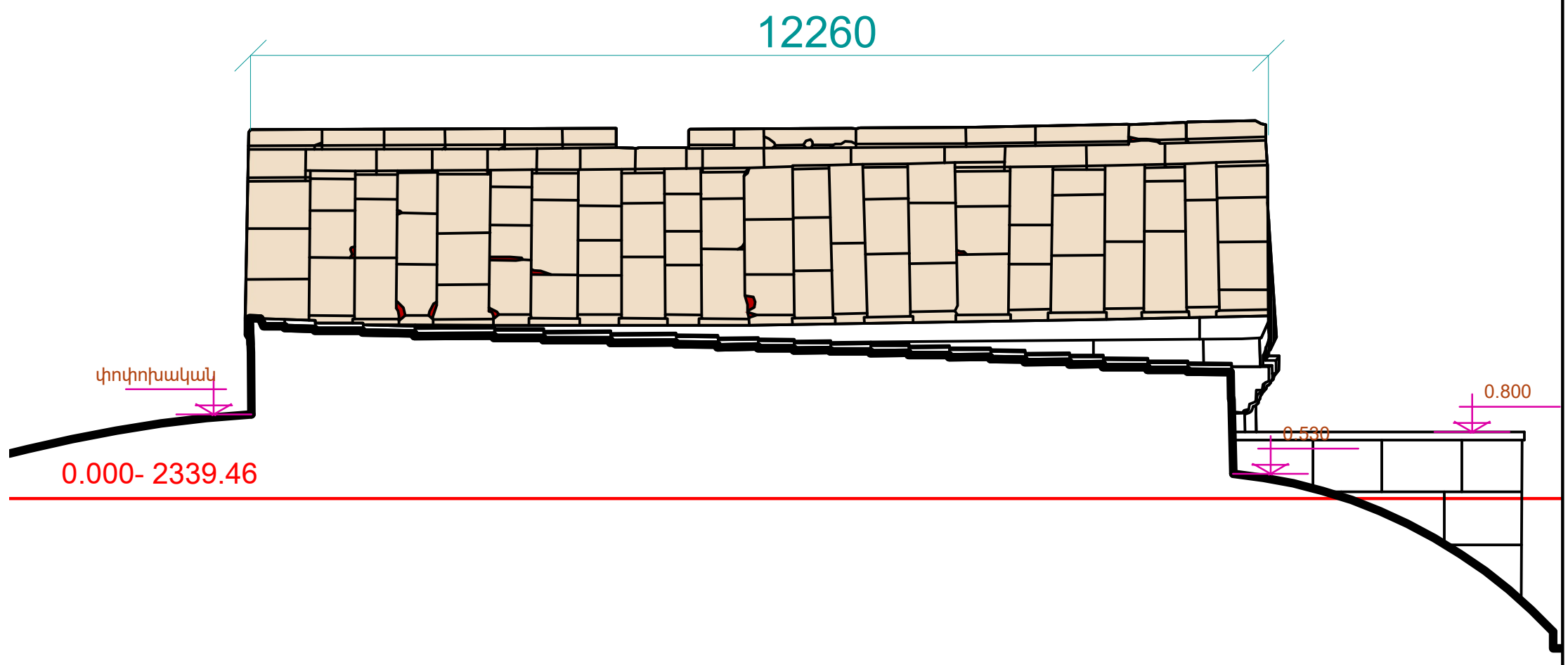

ԿՏՐՎԱԾՔ ԸՍՏ 7-7 , Մ 1:100

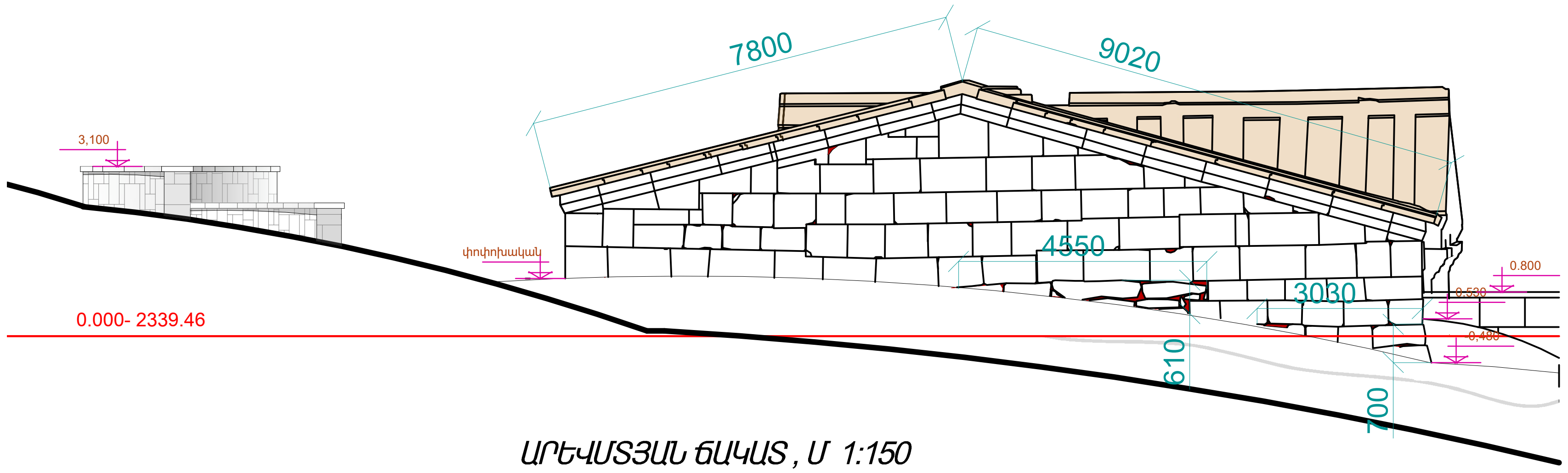

ԱՐԵՎՄՏՅԱՆ ՃԱԿԱՏ , Մ 1:150

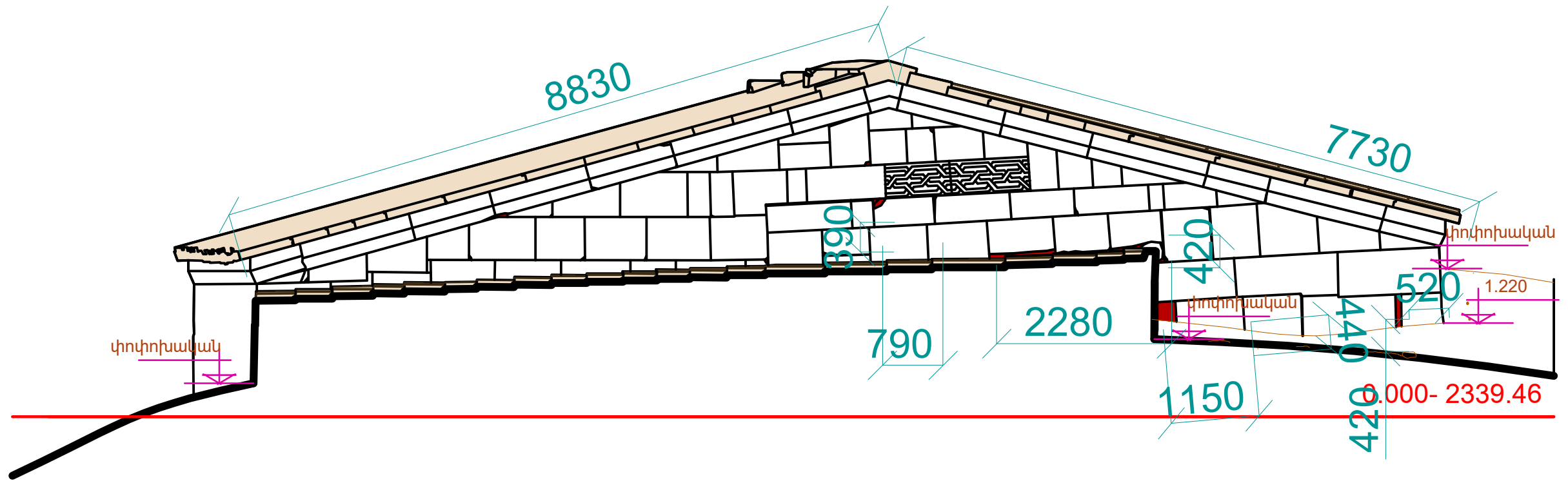

ԿՏՐՎԱԾՔ ԸՍՏ 8-8 , Մ 1:150

- Նոր տաշ ու շար
- Քանդում վերաշարում
- Խորքային կարանախցում ,կամ ներարկում

Տնօրեն	Կ. Վասիլյան		ՀՀ Վայոց Ձորի մարզի, Եղեգիս համայնքի, Աղնջաձոր բնակավայրի ՕՐԲԵԼՅԱՆՆԵՐԻ (ՍԵԼԻՄԻ)ՔԱՐԱՎԱՆԱՏԱՆ նորոգման, ամրակայման, վերականգնման և տարածքի բարեկարգման նախագիծ:			
ՆԳՃ	Լ. Վասիլյան					
Ճարտարապետ	Կ. Վասիլյան		ՃԱՐՏԱՐԱՊԵՏԱՇԻՆԱՐԱՐԱԿԱՆ	ԳԻՐՔ	ԹԵՐԹ	ԹԵՐԹԵՐ
			ԱՐԵՎԵԼՅԱՆ ԵՎ ԱՐԵՎՄՏՅԱՆ ՃԱԿԱՏՆԵՐ ԿՏՐՎԱԾՔՆԵՐ ԸՍՏ 7-7,8-8, Մ 1:150	ՃՇ	ՃՇ-7	21
				«ՎԱՍԱՐՏ» ՍՊԸ		

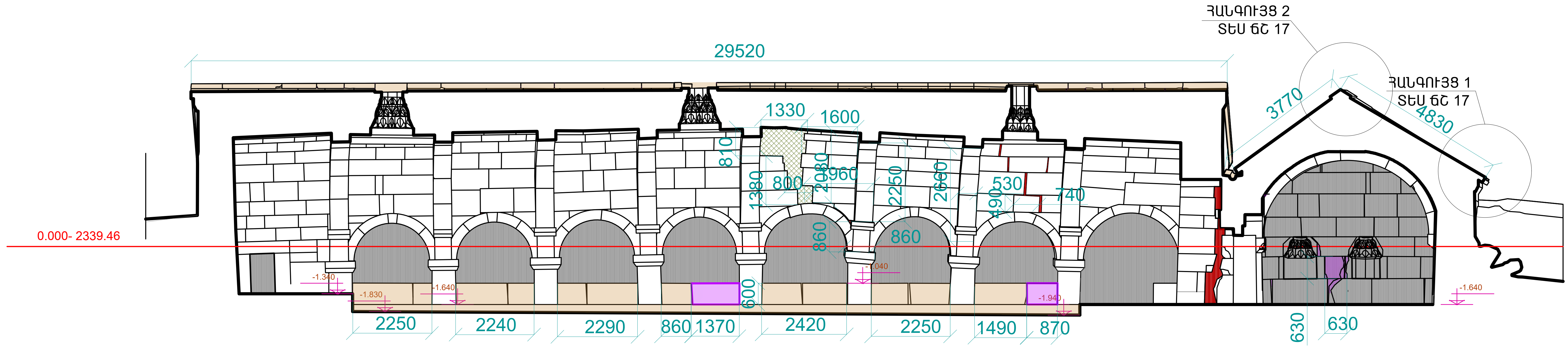

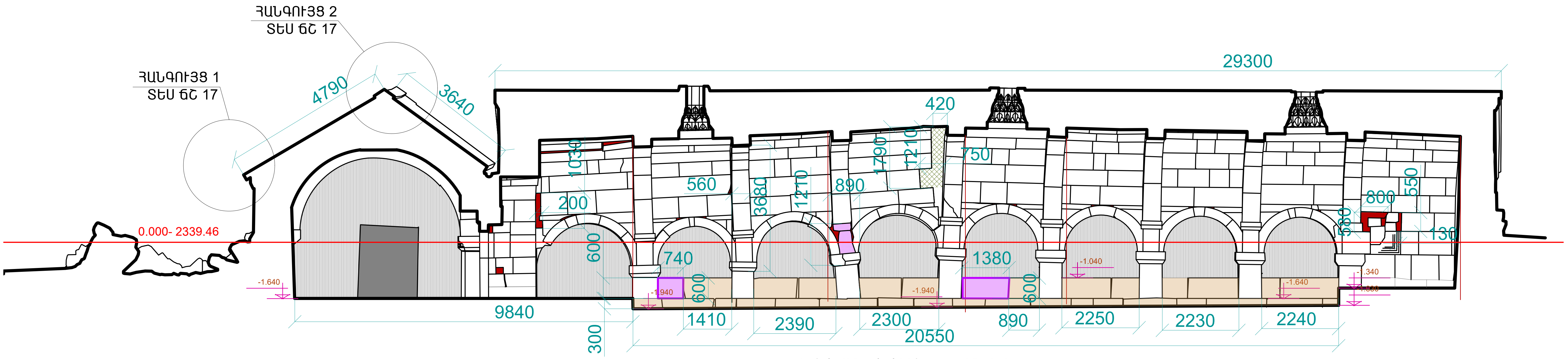

ԿՏՐՎԱԾՔ ԸՍՏ 2-2, Մ 1:150

Ե/բ քանդում հեռացում և նոր տաշ ու շար

Նոր տաշ ու շար

Քանդում վերաշարում

Խորքային կարանախցում ,կամ ներարկում

Տնօրեն	Կ. Վասիլյան		ՀՀ Վայոց Ձորի մարզի, Եղեգիս համայնքի, Աղնջաձոր բնակավայրի ՕՐԲԵԼՅԱՆՆԵՐԻ (ՍԵԼԻՄԻ)ՔԱՐԱՎԱՆԱՏԱՆ նորոգման, ամրակայման, վերականգնման և տարածքի բարեկարգման նախագիծ:			
ՆԳՃ	Լ. Վասիլյան					
Ճարտարապետ	Կ. Վասիլյան		ՃԱՐՏԱՐԱՊԵՏԱՇԻՆԱՐԱՐԱԿԱՆ	ԳԻՐՔ	ԹԵՐԹ	ԹԵՐԹԵՐ
			ԿՏՐՎԱԾՔՆԵՐ ԸՍՏ 1-1,2-2 , Մ 1:150	ԱՇ	ՃՇ-8	21
				«ՎԱՍԱՐՏ» ՍՊԸ		

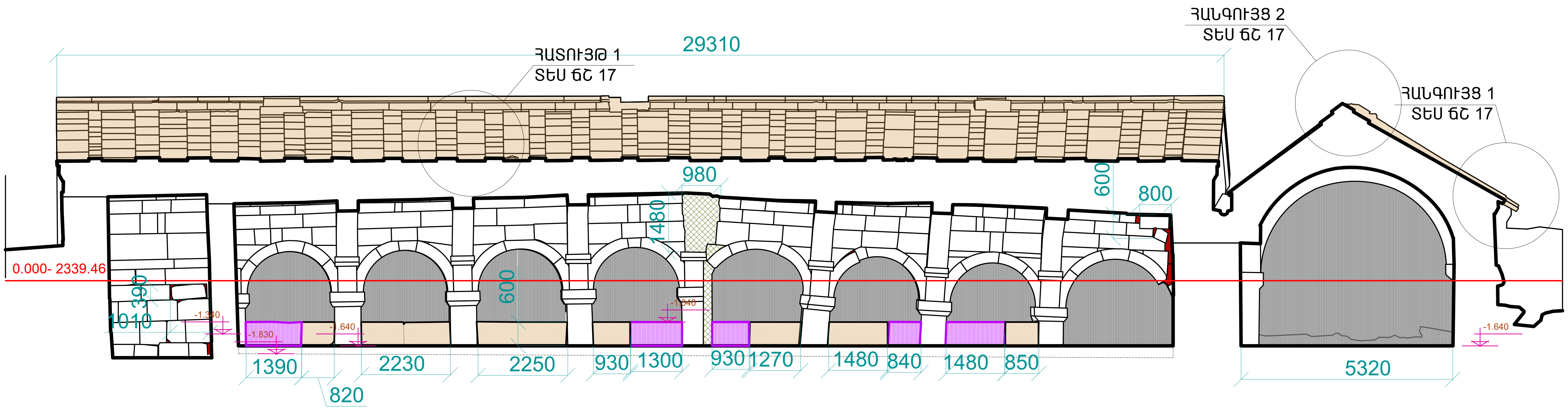

ԿՏՐՎԱԾՔ ԸՍՏ 3-3, Մ 1:150

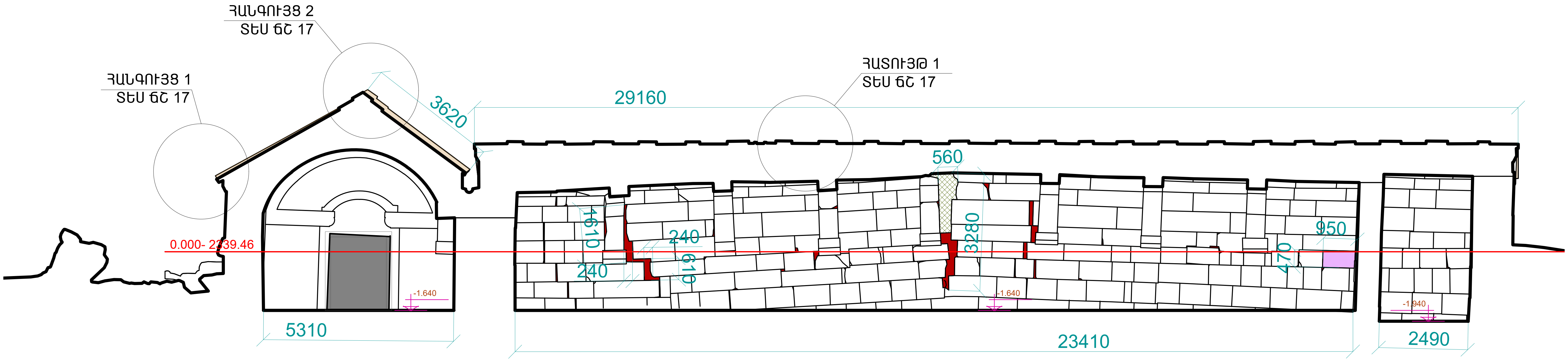

ԿՏՐՎԱԾՔ ԸՍՏ 4-4, Մ 1:150

Պայմանական նշան	Նկարագրություն
(խաչաձև ցանցանախշ)	Ե/բ քանդում հեռացում և նոր տաշ ու շար
(մանուշակագույն)	Նոր տաշ ու շար
(բեժ)	Քանդում վերաշարում
(կարմիր)	Խորքային կարանախցում ,կամ ներարկում

Տնօրեն	Կ. Վասիլյան	
ՆԳՃ	Լ. Վասիլյան	
Ճարտարապետ	Կ. Վասիլյան	

ՀՀ Վայոց Ձորի մարզի, Եղեգիս համայնքի, Աղնջաձոր բնակավայրի ՕՐԲԵԼՅԱՆՆԵՐԻ (ՍԵԼԻՄԻ)ՔԱՐԱՎԱՆԱՏԱՆ նորոգման, ամրակայման, վերականգնման և տարածքի բարեկարգման նախագիծ։

ՃԱՐՏԱՐԱՊԵՏԱՇԻՆԱՐԱՐԱԿԱՆ	ԳԻՐՔ	ԹԵՐԹ	ԹԵՐԹԵՐ
ԿՏՐՎԱԾՔՆԵՐ ԸՍՏ 3-3,4-4 , Մ 1:150	ՃՇ	ՃՇ-9	21
	«ՎԱՍԱՐՏ» ՍՊԸ		

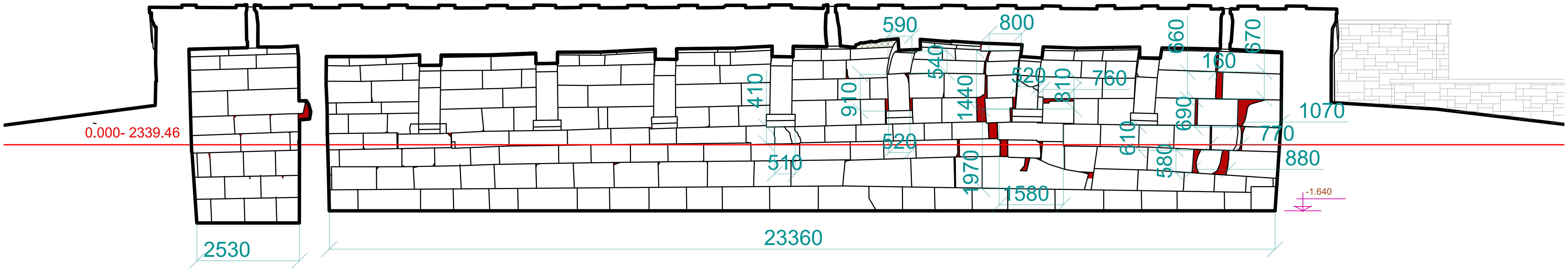

ԿՏՐՎԱԾՔ ԸՍՏ 5-5, Մ 1:150

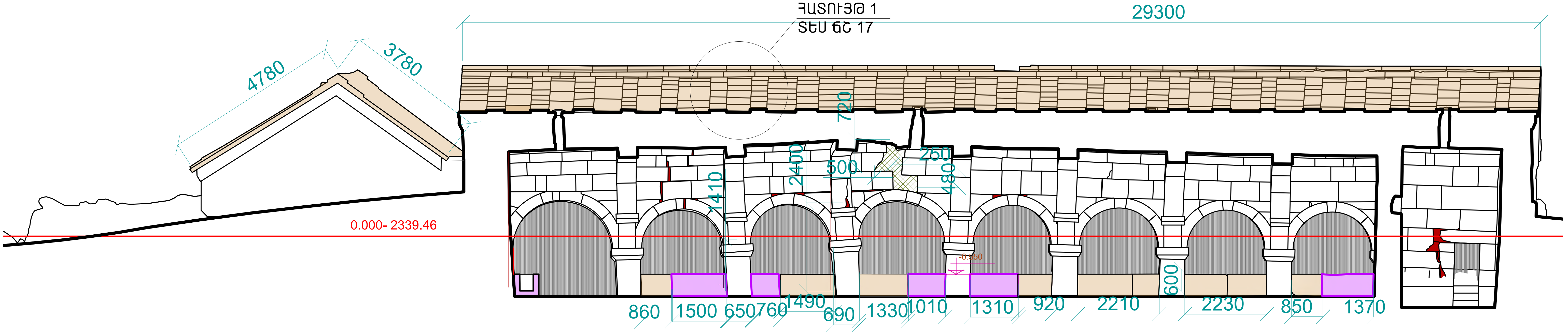

ԿՏՐՎԱԾՔ ԸՍՏ 6-6, Մ 1:150

- Ե/բ քանդում հեռացում և նոր տաշ ու շար
- Նոր տաշ ու շար
- Քանդում վերաշարում
- Խորքային կարանախցում ,կամ ներարկում

Տնօրեն	Կ. Վասիլյան		ՀՀ Վայոց Ձորի մարզի, Եղեգիս համայնքի, Աղնջաձոր բնակավայրի ՕՐԲԵԼՅԱՆՆԵՐԻ (ՍԵԼԻՄԻ)ՔԱՐԱՎԱՆԱՏԱՆ նորոգման, ամրակայման, վերականգնման և տարածքի բարեկարգման նախագիծ:			
ՆԳՃ	Լ. Վասիլյան					
Ճարտարապետ	Կ. Վասիլյան		ՃԱՐՏԱՐԱՊԵՏԱՇԻՆԱՐԱՐԱԿԱՆ	ԳԻՐՔ	ԹԵՐԹ	ԹԵՐԹԵՐ
			ԿՏՐՎԱԾՔՆԵՐ ԸՍՏ 5-5,6-6, Մ 1:150	ՃՇ	ճՇ-10	21
				«ՎԱՍԱՐՏ» ՍՊԸ		

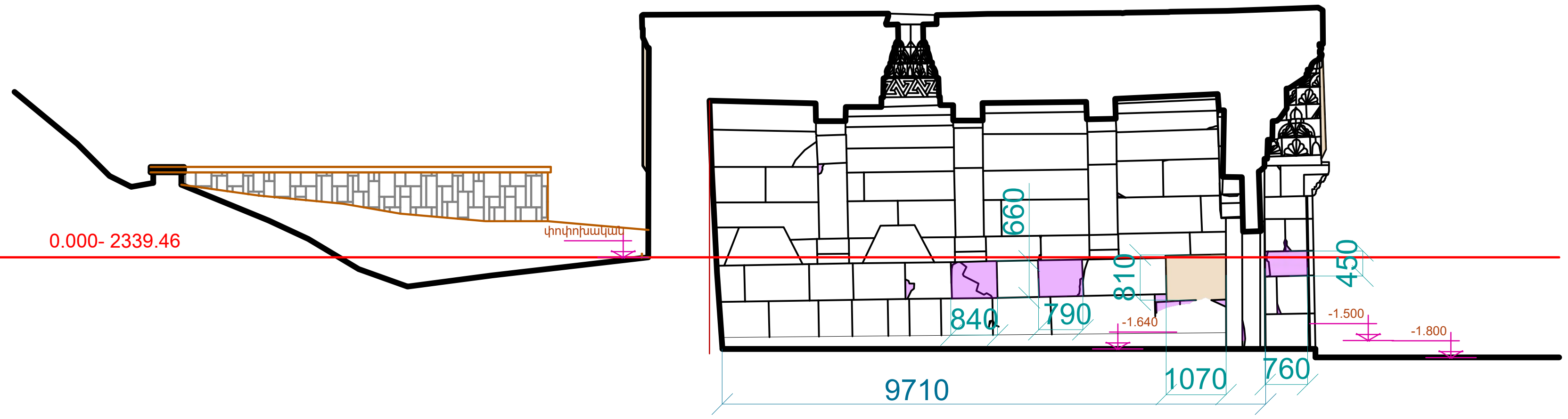

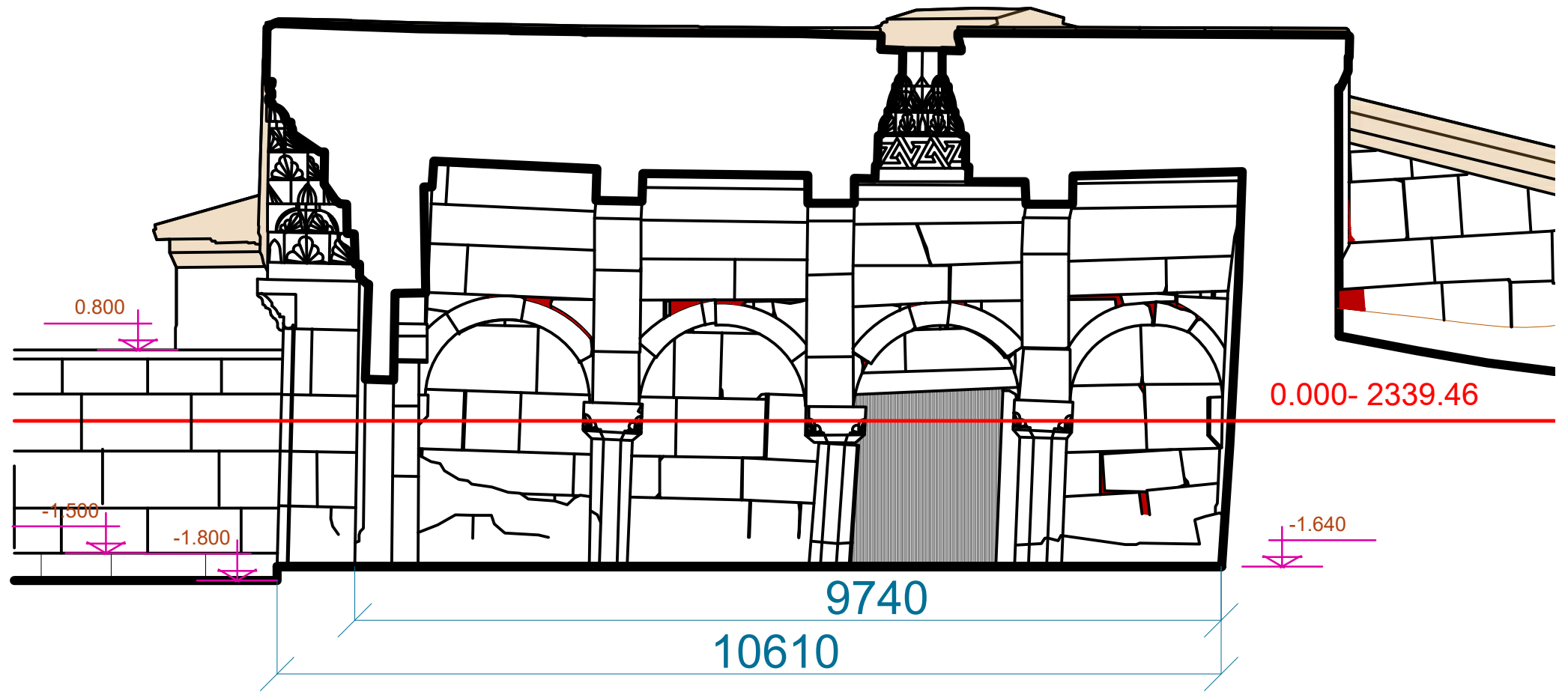

ԿՏՐՎԱԾՔ ԸՍՏ 7-7, Մ 1:150

ԿՏՐՎԱԾՔ ԸՍՏ 8-8, Մ 1:150

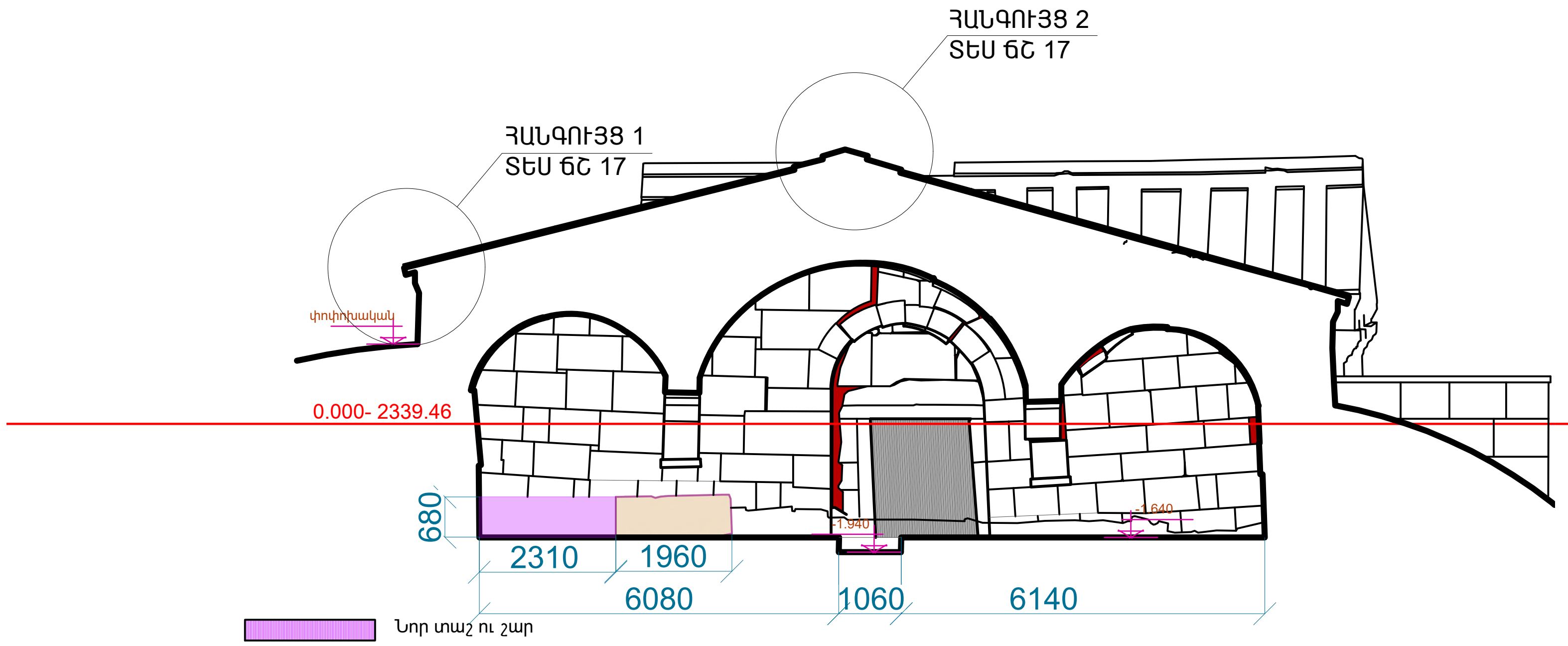

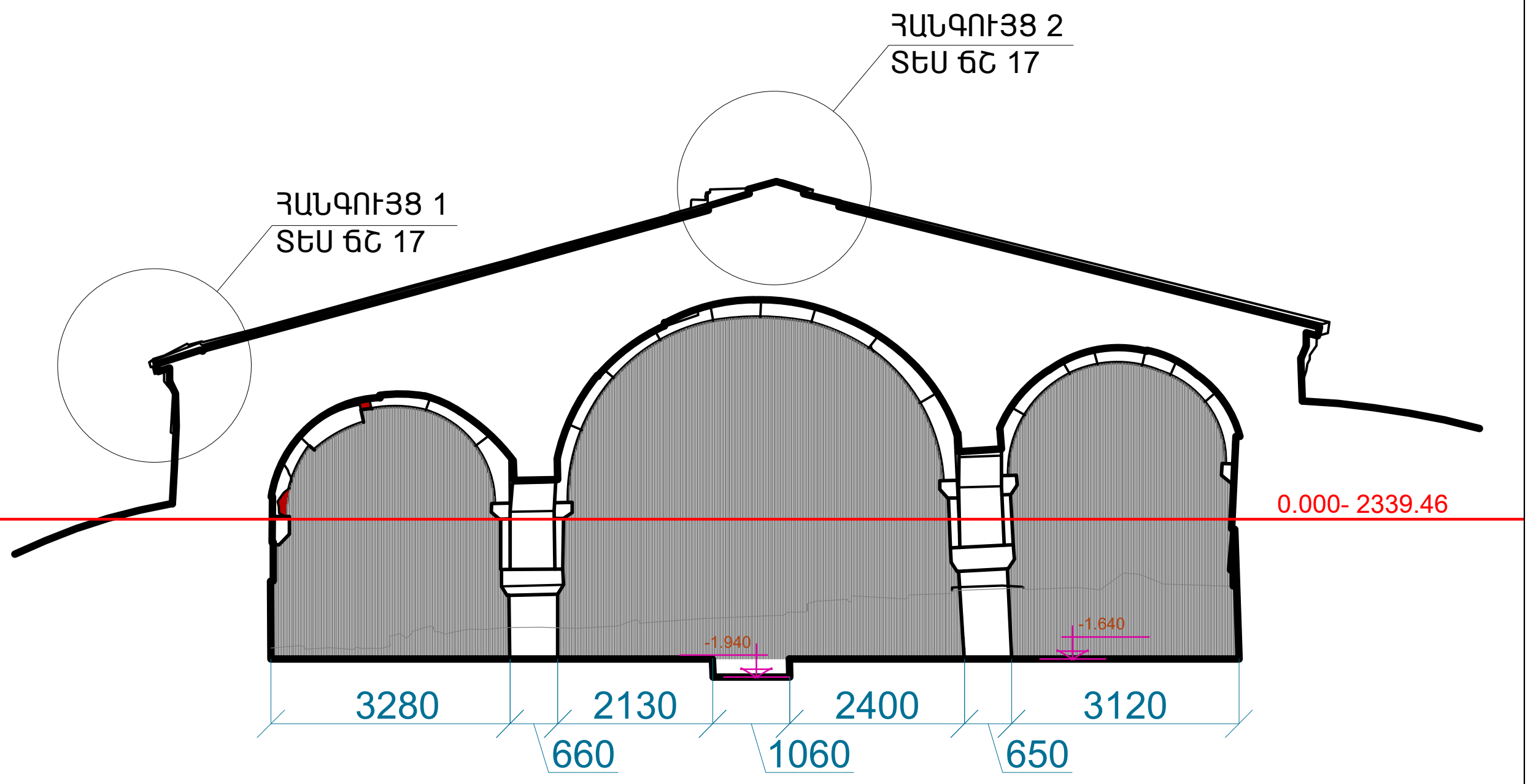

- Նոր տաշ ու շար
- Քանդում վերաշարում
- Խորքային կարանախցում ,կամ ներարկում

ԿՏՐՎԱԾՔ ԸՍՏ 9-9, Մ 1:150

ԿՏՐՎԱԾՔ ԸՍՏ 10-10, Մ 1:150

Տնօրեն	Կ. Վասիլյան		ՀՀ Վայոց Ձորի մարզի, Եղեգիս համայնքի, Աղնջաձոր բնակավայրի ՕՐԲԵԼՅԱՆՆԵՐԻ (ՍԵԼԻՄԻ)ՔԱՐԱՎԱՆԱՏԱՆ նորոգման, ամրակայման, վերականգնման և տարածքի բարեկարգման նախագիծ:			
ՆԳԾ	Լ. Վասիլյան					
Ճարտարապետ	Կ. Վասիլյան		ՃԱՐՏԱՐԱՊԵՏԱՇԻՆԱՐԱՐԱԿԱՆ	ԳԻՐՔ	ԹԵՐԹ	ԹԵՐԹԵՐ
			ԿՏՐՎԱԾՔՆԵՐ ԸՍՏ 7-7,8-8,9-9,10-10 , Մ 1:150	ՃՇ	ՃՇ-11	21
				«ՎԱՍԱՐՏ» ՍՊԸ		

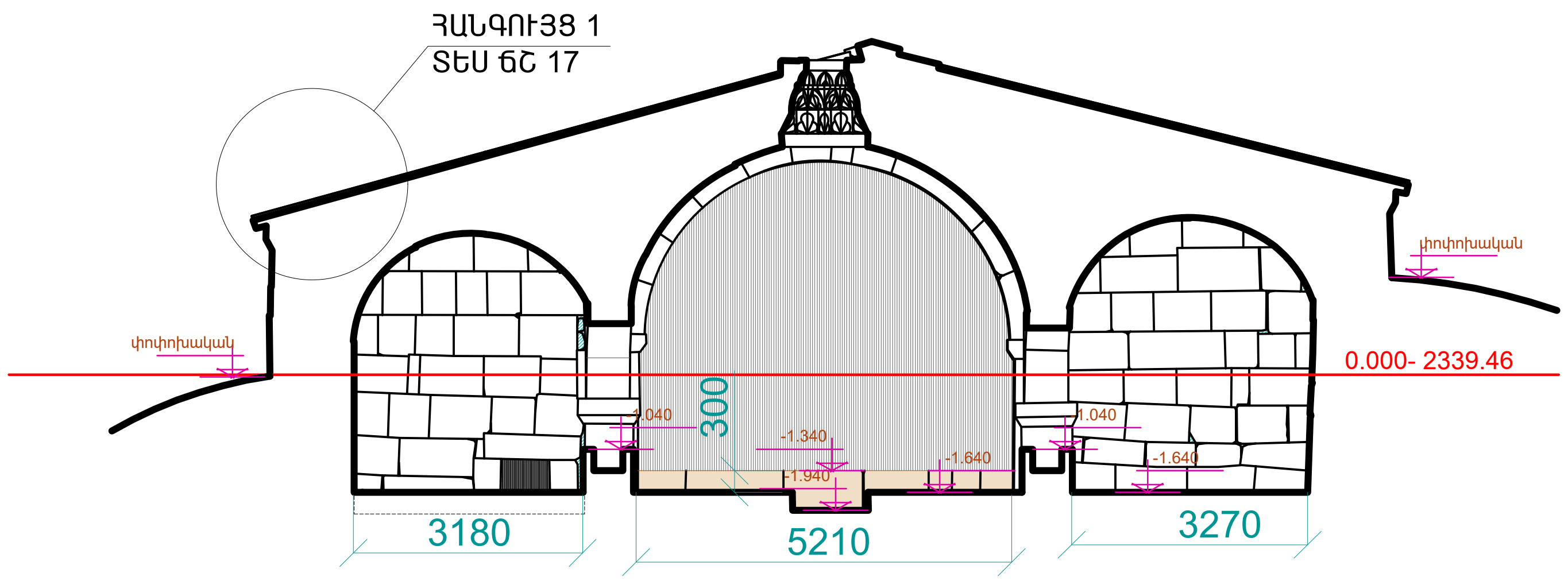

ԿՏՐՎԱԾՔ ԸՍՏ 11-11, Մ 1:150

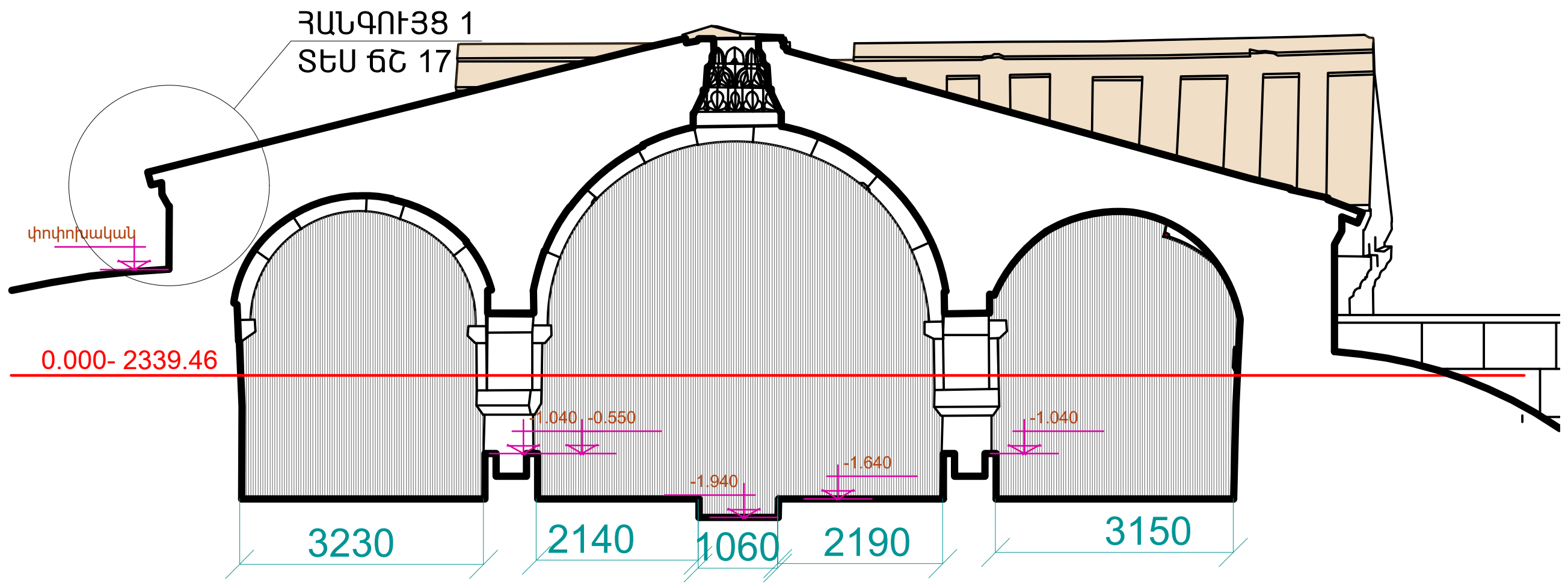

ԿՏՐՎԱԾՔ ԸՍՏ 12-12, Մ 1:150

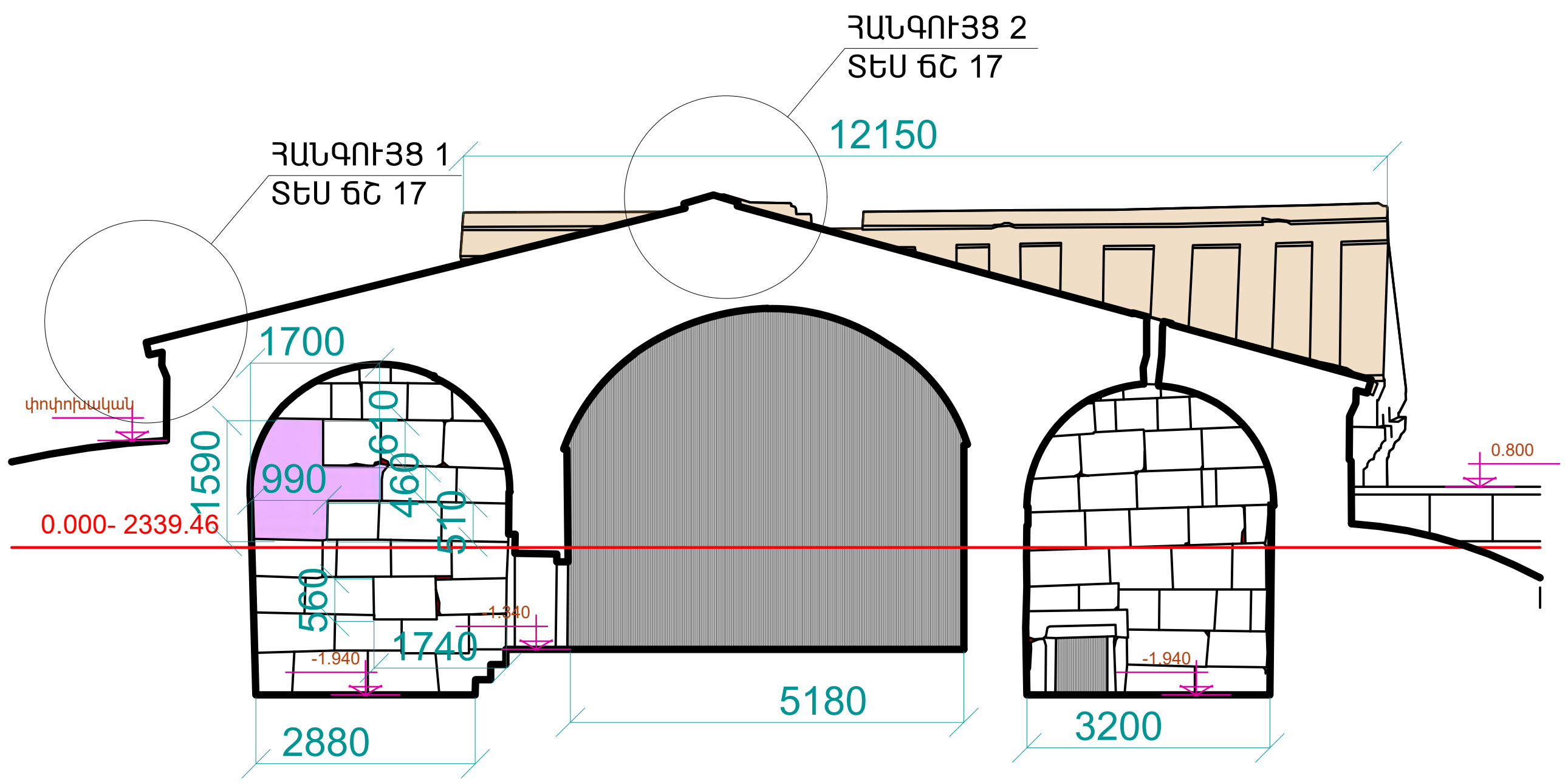

ԿՏՐՎԱԾՔ ԸՍՏ 13-13, Մ 1:150

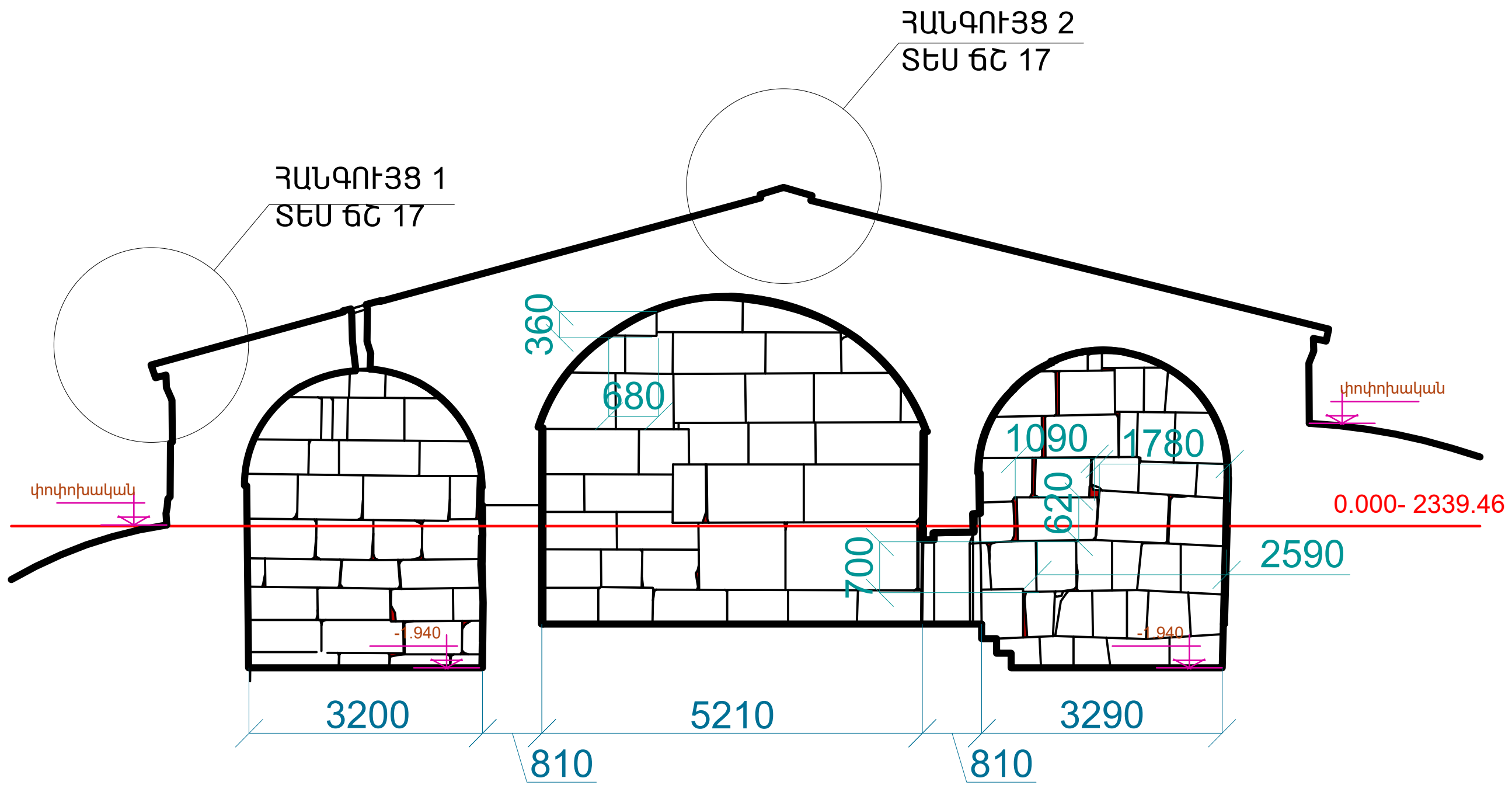

ԿՏՐՎԱԾՔ ԸՍՏ 14-14, Մ 1:150

- Ե/բ քանդում հեռացում և նոր տաշ ու շար
- Նոր տաշ ու շար
- Քանդում վերաշարում
- Խորքային կարանախցում ,կամ ներարկում

Տնօրեն	Կ. Վասիլյան		ՀՀ Վայոց Ձորի մարզի, Եղեգիս համայնքի, Աղնջաձոր բնակավայրի ՕՐԲԵԼՅԱՆՆԵՐԻ (ՍԵԼԻՄԻ)ՔԱՐԱՎԱՆԱՏԱՆ նորոգման, ամրակայման, վերականգնման և տարածքի բարեկարգման նախագիծ:			
ՆԳՃ	Լ. Վասիլյան					
Ճարտարապետ	Կ. Վասիլյան		ՃԱՐՏԱՐԱՊԵՏԱՇԻՆԱՐԱՐԱԿԱՆ	ԳԻՐՔ	ԹԵՐԹ	ԹԵՐԹԵՐ
			ԿՏՐՎԱԾՔՆԵՐ ԸՍՏ 11-11,12-12,13-13,14-14 , Մ 1:150	ՃՇ	ՃՇ-12	21
				«ՎԱՍԱՐՏ» ՍՊԸ		

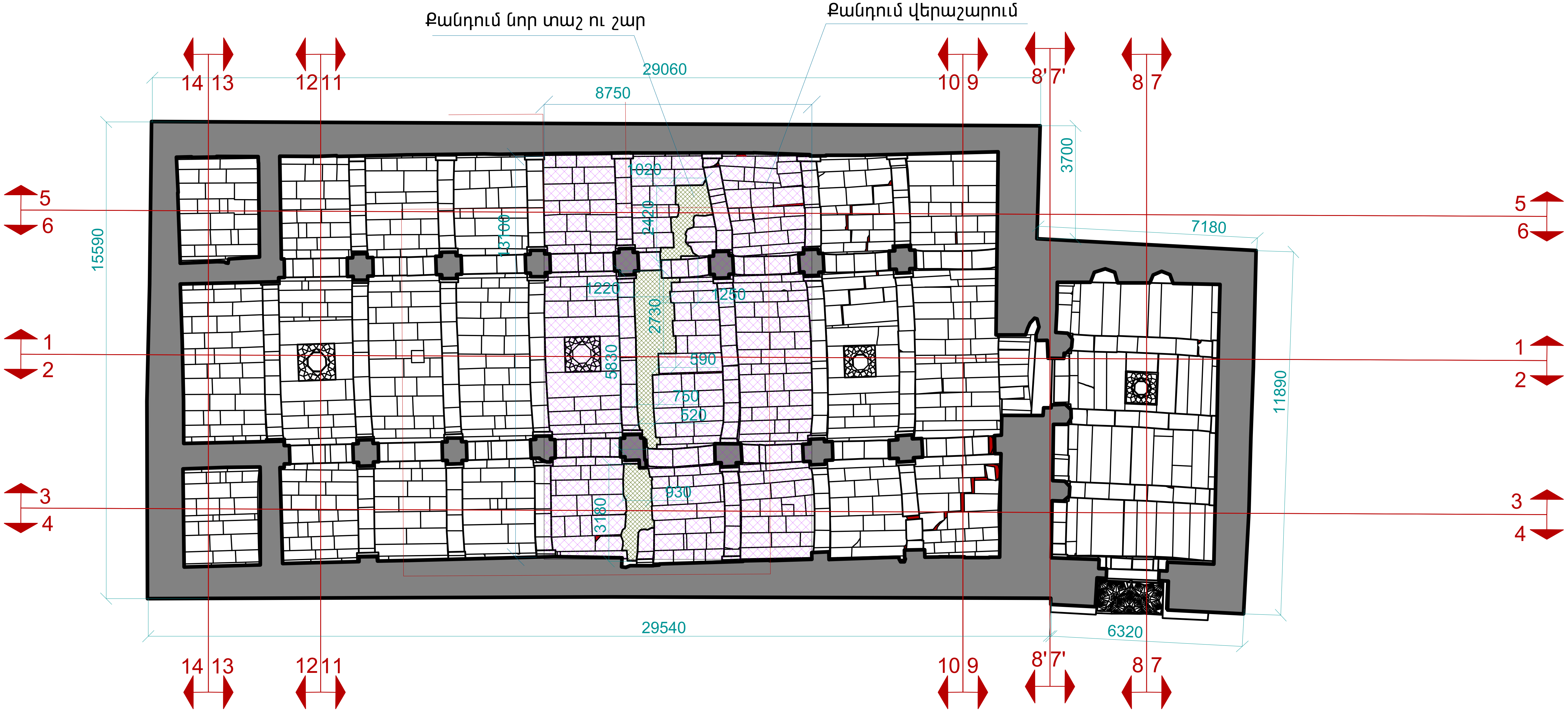

Բեռնաթափող կավարամած

Ե/բ քանդում հեռացում և նոր տաշ ու շար

....

ԱՌԱՍՏԱՂԻ ՀԱՏԱԿԱԳԻԾ , Մ 1:150

Տնօրեն	Կ. Վասիլյան		ՀՀ Վայոց Ձորի մարզի, Եղեգիս համայնքի, Աղնջաձոր բնակավայրի ՕՐԲԵԼՅԱՆՆԵՐԻ (ՍԵԼԻՄԻ)ՔԱՐԱՎԱՆԱՏԱՆ նորոգման, ամրակայման, վերականգնման և տարածքի բարեկարգման նախագիծ:			
ՆԳՃ	Լ. Վասիլյան					
Ճարտարապետ	Կ. Վասիլյան		ՃԱՐՏԱՐԱՊԵՏԱՇԻՆԱՐԱՐԱԿԱՆ	ԳԻՐՔ	ԹԵՐԹ	ԹԵՐԹԵՐ
			ԱՌԱՍՏԱՂԻ ՀԱՏԱԿԱԳԻԾ , Մ 1:150	ՃՇ	ՃՇ-13	21
				«ՎԱՍԱՐՏ» ՍՊԸ		

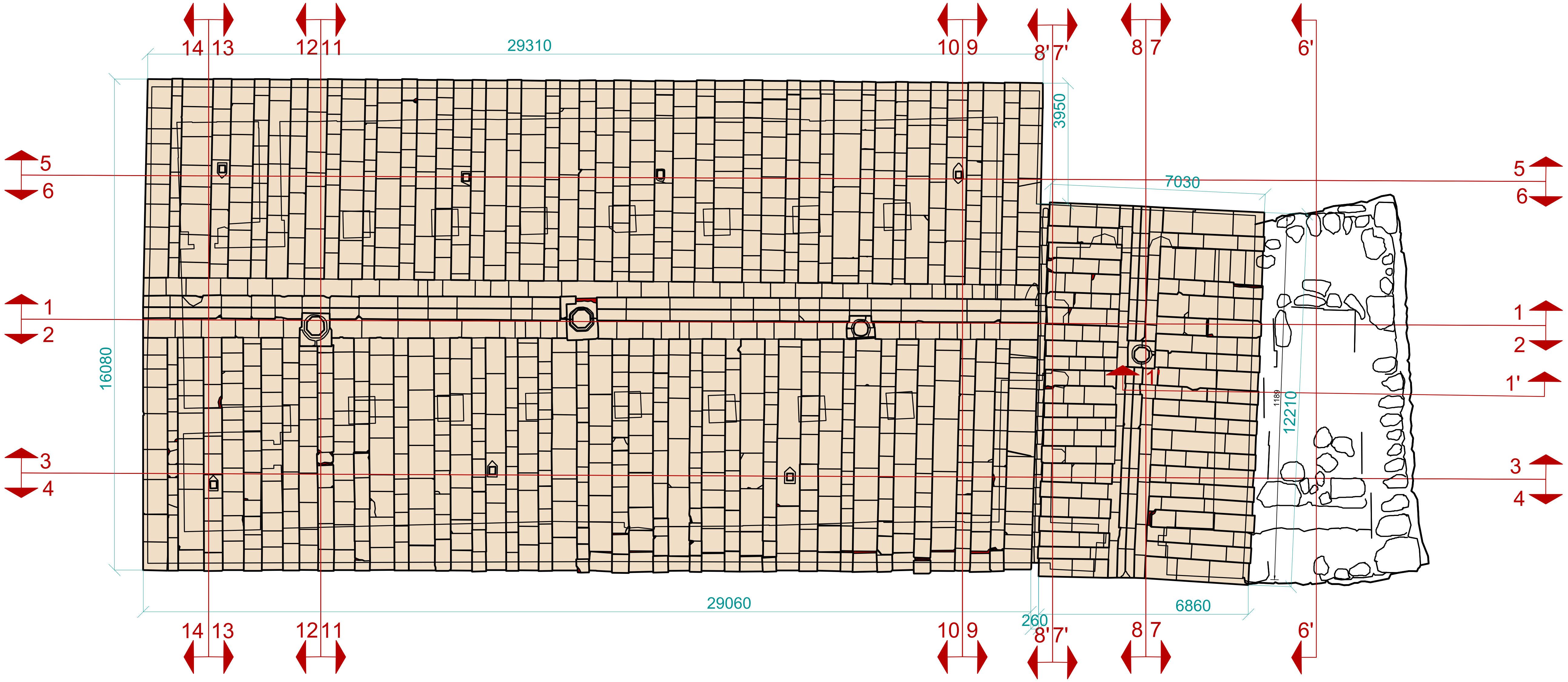

Տանիքի ծածկի քանդվող վերաշարվող հատվածներ /մինչև 50% նոր տաշ ու շարի իրականացմամբ/

Խորքային կարանախցում ,կամ ներարկում

ՏԱՆԻՔԻ ՀԱՏԱԿԱԳԻԾ , Մ 1:150

Տնօրեն	Կ. Վասիլյան		ՀՀ Վայոց Ձորի մարզի, Եղեգիս համայնքի, Աղնջաձոր բնակավայրի ՕՐԲԵԼՅԱՆՆԵՐԻ (ՍԵԼԻՄԻ)ՔԱՐԱՎԱՆԱՏԱՆ նորոգման, ամրակայման, վերականգնման և տարածքի բարեկարգման նախագիծ:			
ՆԳՃ	Լ. Վասիլյան					
Ճարտարապետ	Կ. Վասիլյան		ՃԱՐՏԱՐԱՊԵՏԱՇԻՆԱՐԱՐԱԿԱՆ	....	ԹԵՐԹ	ԹԵՐԹԵՐ
			ՏԱՆԻՔԻ ՀԱՏԱԿԱԳԻԾ , Մ 1:150	ՃՇ	ՃՇ-14	21
				«ՎԱՍԱՐՏ» ՍՊԸ		



ՀԵՆԱՊԱՏԵՐԻ ՏԵՂԱԿԱՊՄԱՆ ՆԻՇԵՐԸ, Մ 1:200

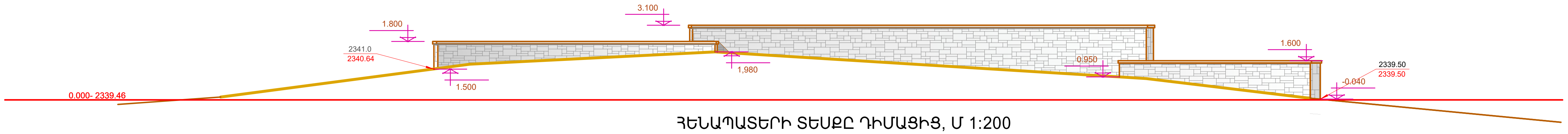

ՀԵՆԱՊԱՏԵՐԻ ՏԵՍՔԸ ԴԻՄԱՑԻՑ, Մ 1:200

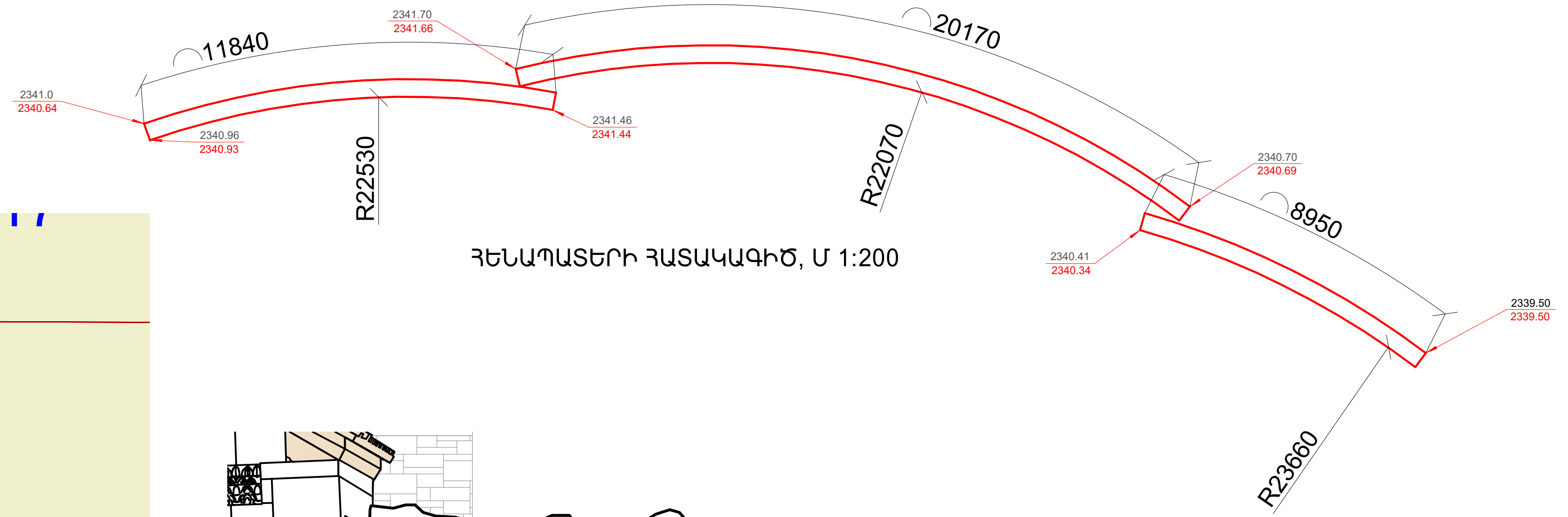

ՀԵՆԱՊԱՏԵՐԻ ՀԱՏԱԿԱԳԻԾ, Մ 1:200

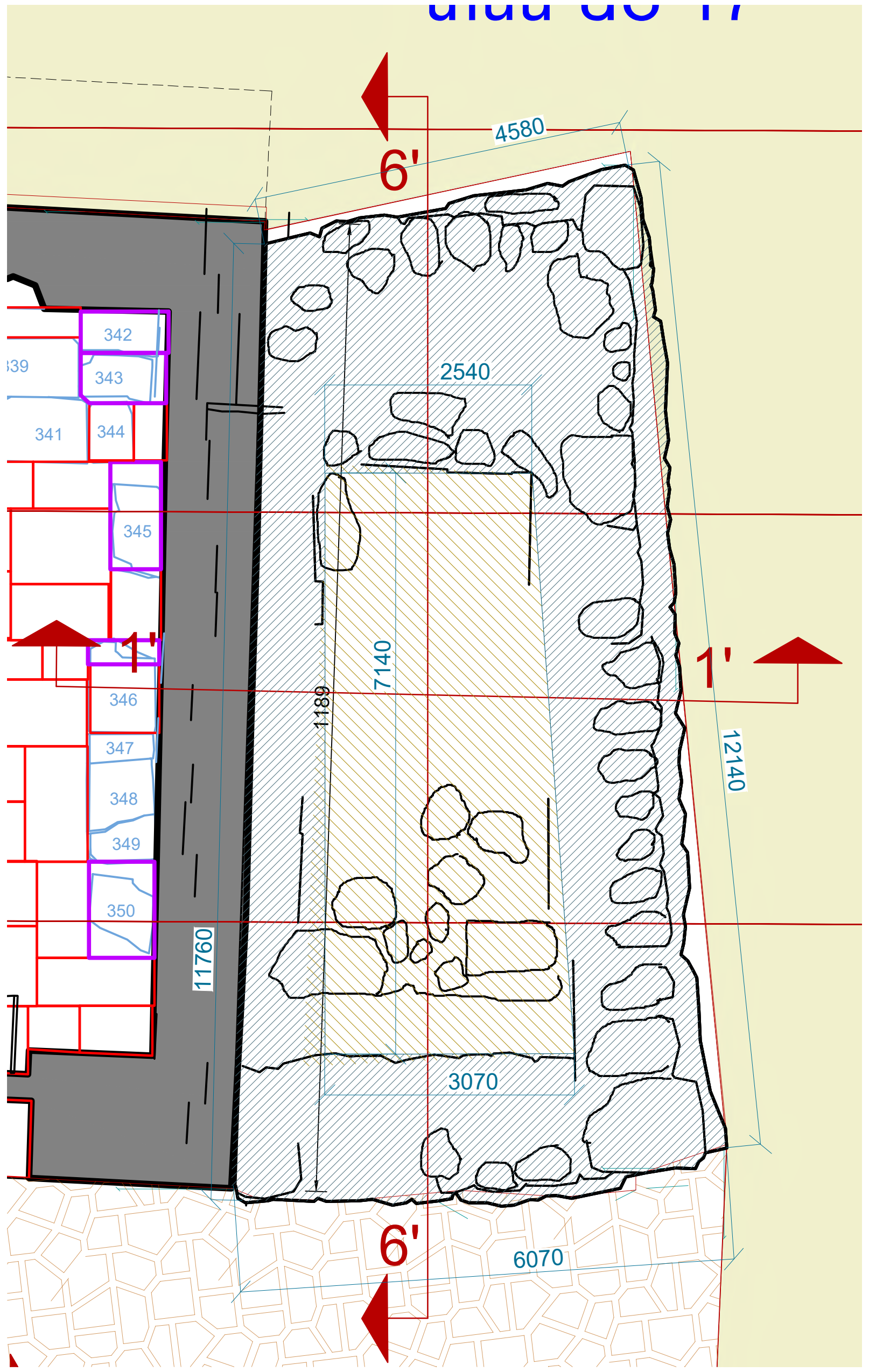

ԿԻՑ ԿԱՌՈՒՅՑԻ ՀԱՏԱԿԱԳԻԾ, Մ 1:100

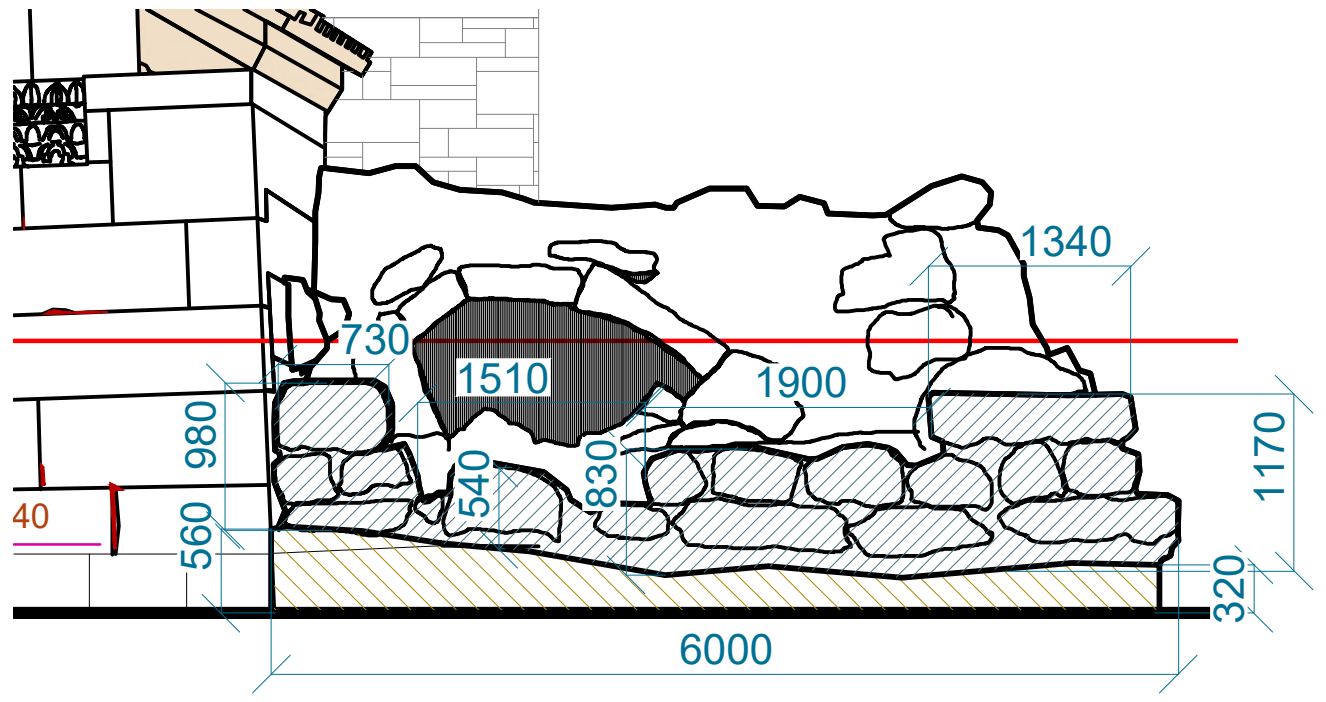

ԿԻՑ ԿԱՌՈՒՅՑԻ ՀԱՐԱՎԱՅԻՆ ՃԱԿԱՏ, Մ 1:100

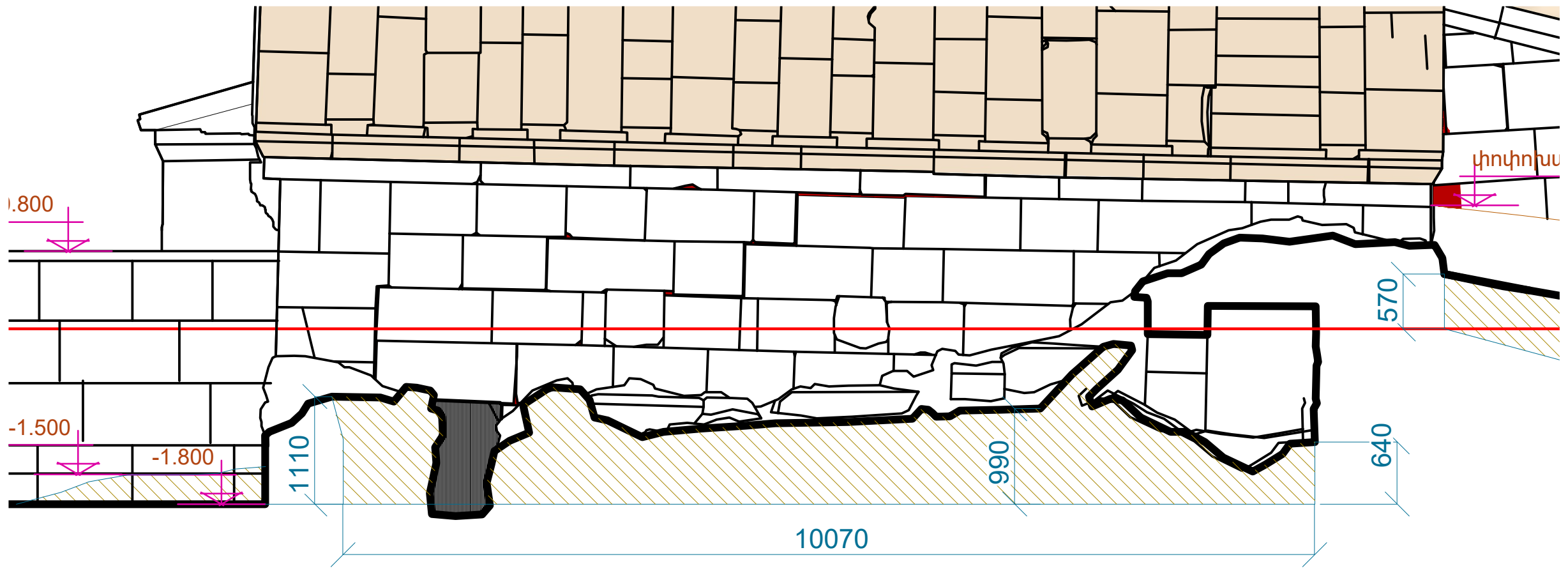

ԿԻՑ ԿԱՌՈՒՅՑԻ ԿՏՐՎԱԾՔ ԸՍՏ 6՛-6՛, Մ 1:100

Հեռացվող հողի շերտ

Ամրակայվող, կարանախցվող հատվածներ

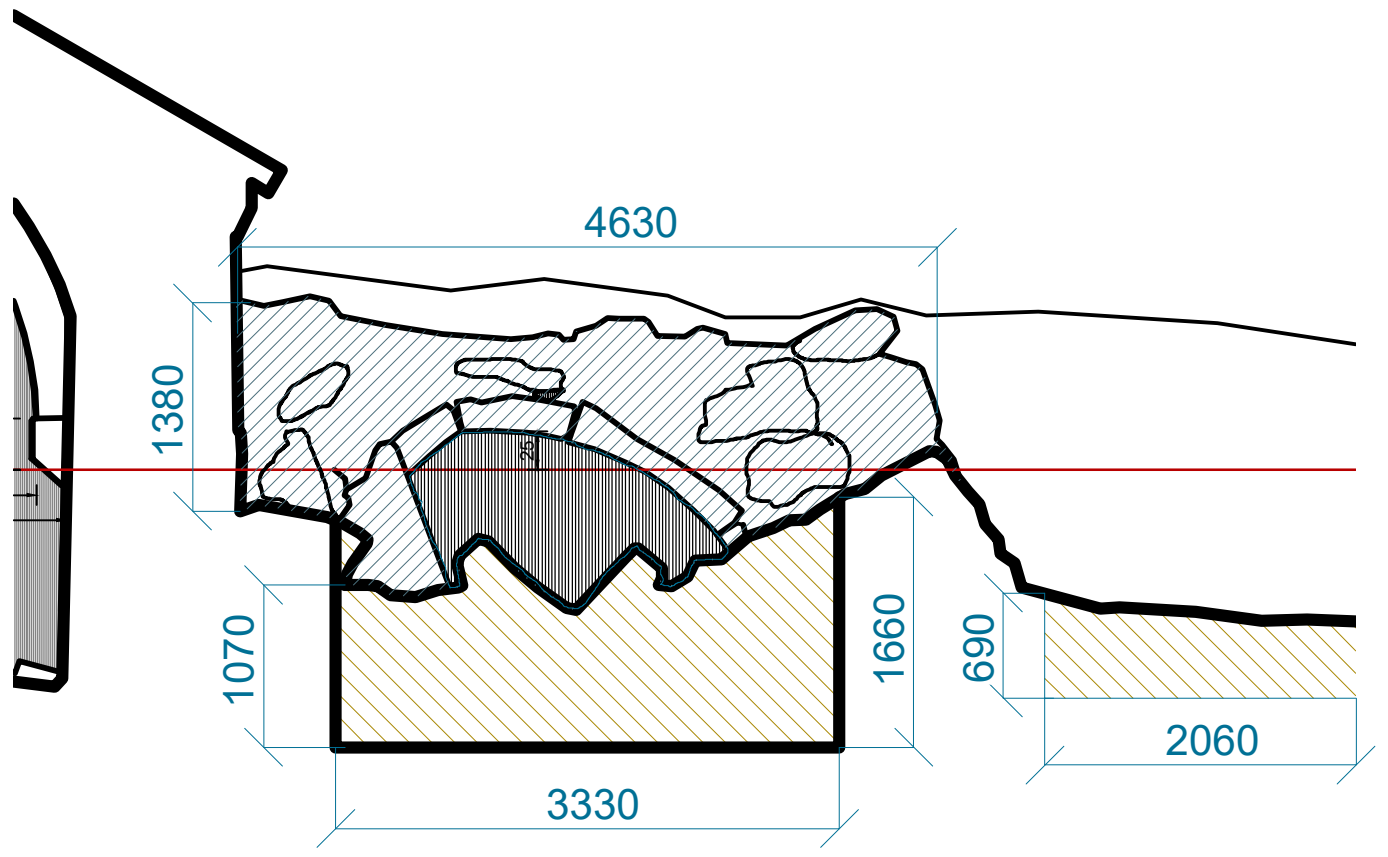

ԿԻՑ ԿԱՌՈՒՅՑԻ ԿՏՐՎԱԾՔ ԸՍՏ 1՛-1՛, Մ 1:100

Տնօրեն	Կ. Վասիլյան		ՀՀ Վայոց Ձորի մարզի, Եղեգիս համայնքի, Աղնջաձոր բնակավայրի ՕՐԲԵԼՅԱՆՆԵՐԻ (ՍԵԼԻՄԻ)ՔԱՐԱՎԱՆԱՏԱՆ նորոգման, ամրակայման, վերականգնման և տարածքի բարեկարգման նախագիծ:			
ՆԳՃ	Լ. Վասիլյան					
Ճարտարապետ	Կ. Վասիլյան		ՃԱՐՏԱՐԱՊԵՏԱՇԻՆԱՐԱՐԱԿԱՆ	ԳԻՐՔ	ԹԵՐԹ	ԹԵՐԹԵՐ
			ՀԵՆԱՊԱՏԵՐ , Մ 1:200	ՃՇ	ՃՇ-15	21
			ԿԻՑ ԿԱՌՈՒՅՑԻ Հ-ԳԻԾ Ճ-Տ,ԿՏՐՎ-ՆԵՐ , Մ 1:100	«ՎԱՍԱՐՏ» ՍՊԸ		

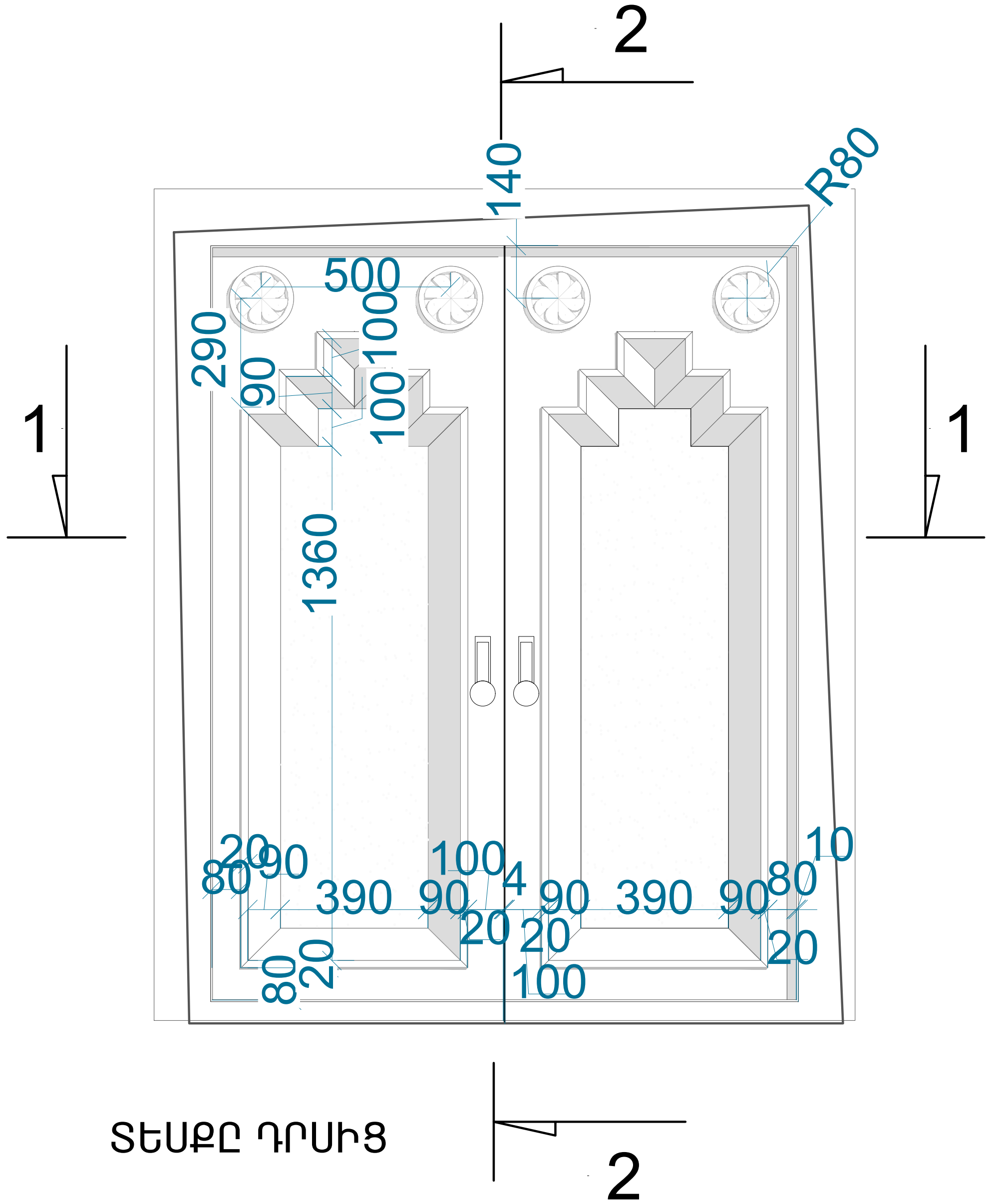

ՏԵՍՔԸ ԴՐՍԻՑ

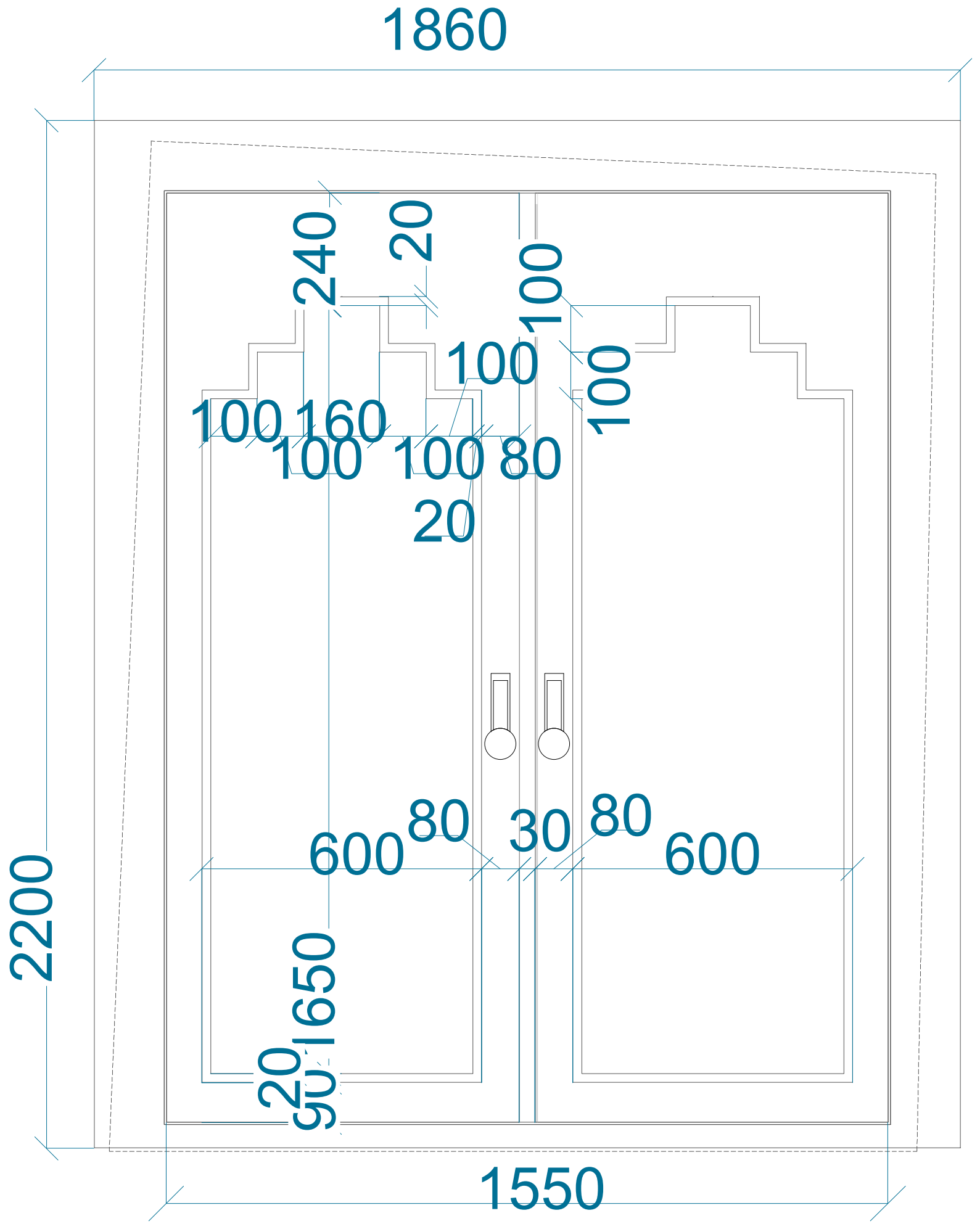

ՏԵՍՔԸ ՆԵՐՍԻՑ



ՀԱՏՈՒՅԹ 2-2

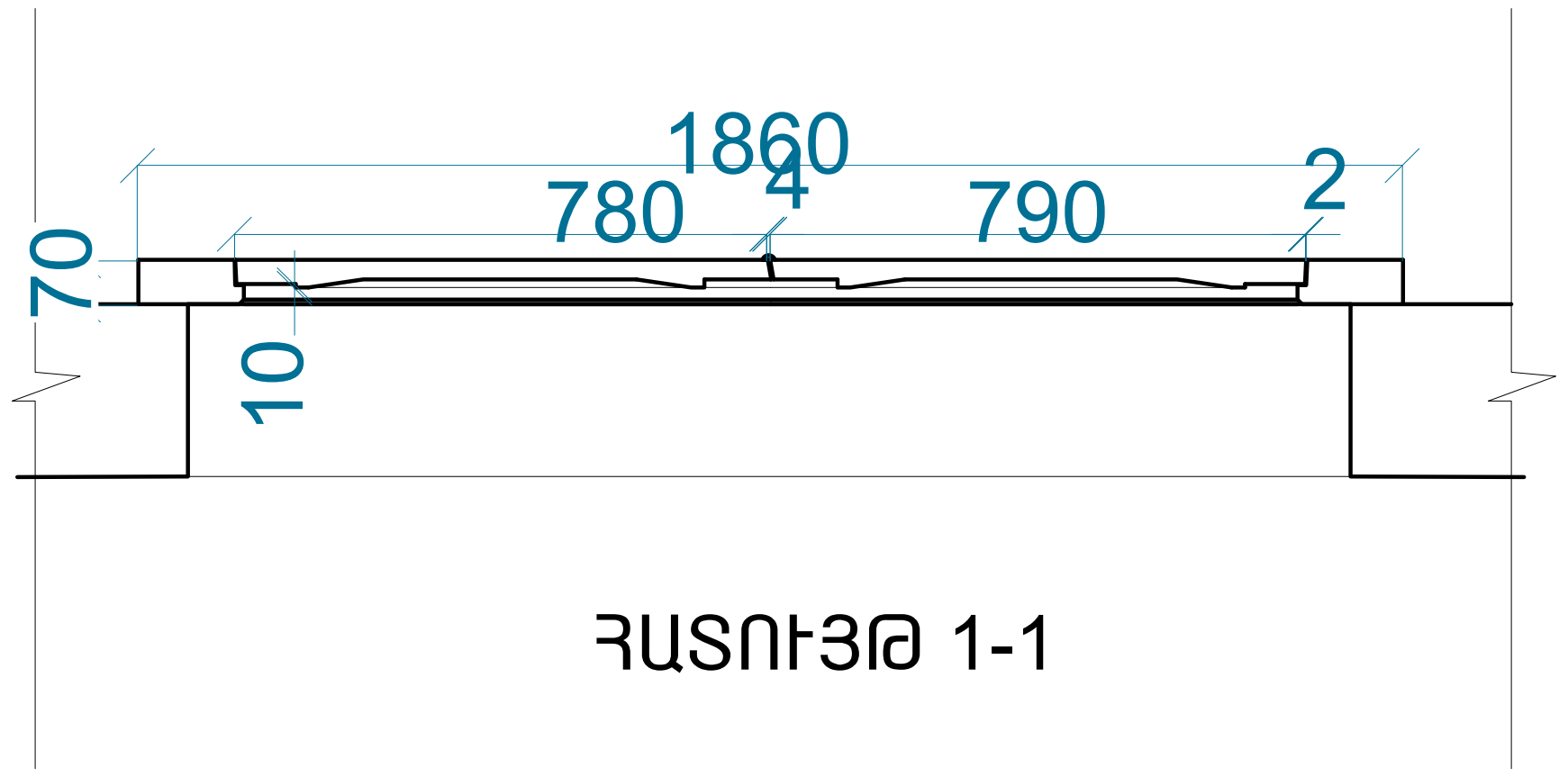

ՀԱՏՈՒՅԹ 1-1

ՔԱՐԱՎԱՆԱՏԱՆ ԴՌԱՆ ԳԾԱԳԻՐ , Մ 1:20

Տնօրեն	Կ. Վասիլյան		ՀՀ Վայոց Ձորի մարզի, Եղեգիս համայնքի, Աղնջաձոր բնակավայրի ՕՐԲԵԼՅԱՆՆԵՐԻ (ՍԵԼԻՄԻ)ՔԱՐԱՎԱՆԱՏԱՆ նորոգման, ամրակայման, վերականգնման և տարածքի բարեկարգման նախագիծ:			
ՆԳԾ	Լ. Վասիլյան					
Ճարտարապետ	Կ. Վասիլյան		ՃԱՐՏԱՐԱՊԵՏԱՇԻՆԱՐԱՐԱԿԱՆ	ԳԻՐՔ	ԹԵՐԹ	ԹԵՐԹԵՐ
			ՔԱՐԱՎԱՆԱՏԱՆ ԴՌԱՆ ԳԾԱԳԻՐ , Մ 1:20,	ԾՇ	ԾՇ-16	21
				«ՎԱՍԱՐՏ» ՍՊԸ		

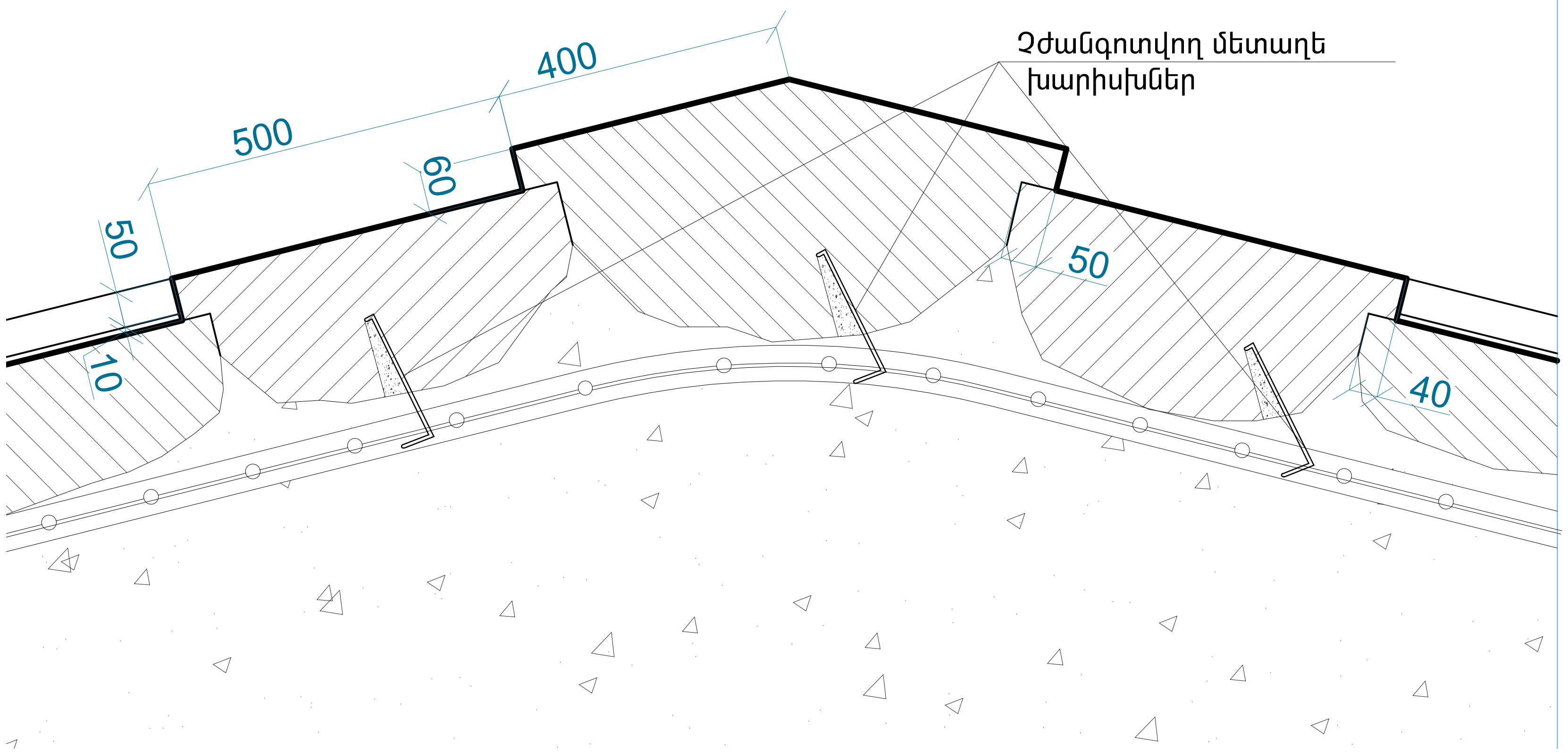

ՀԱՆԳՈՒՅՑ-2 , Մ 1:10

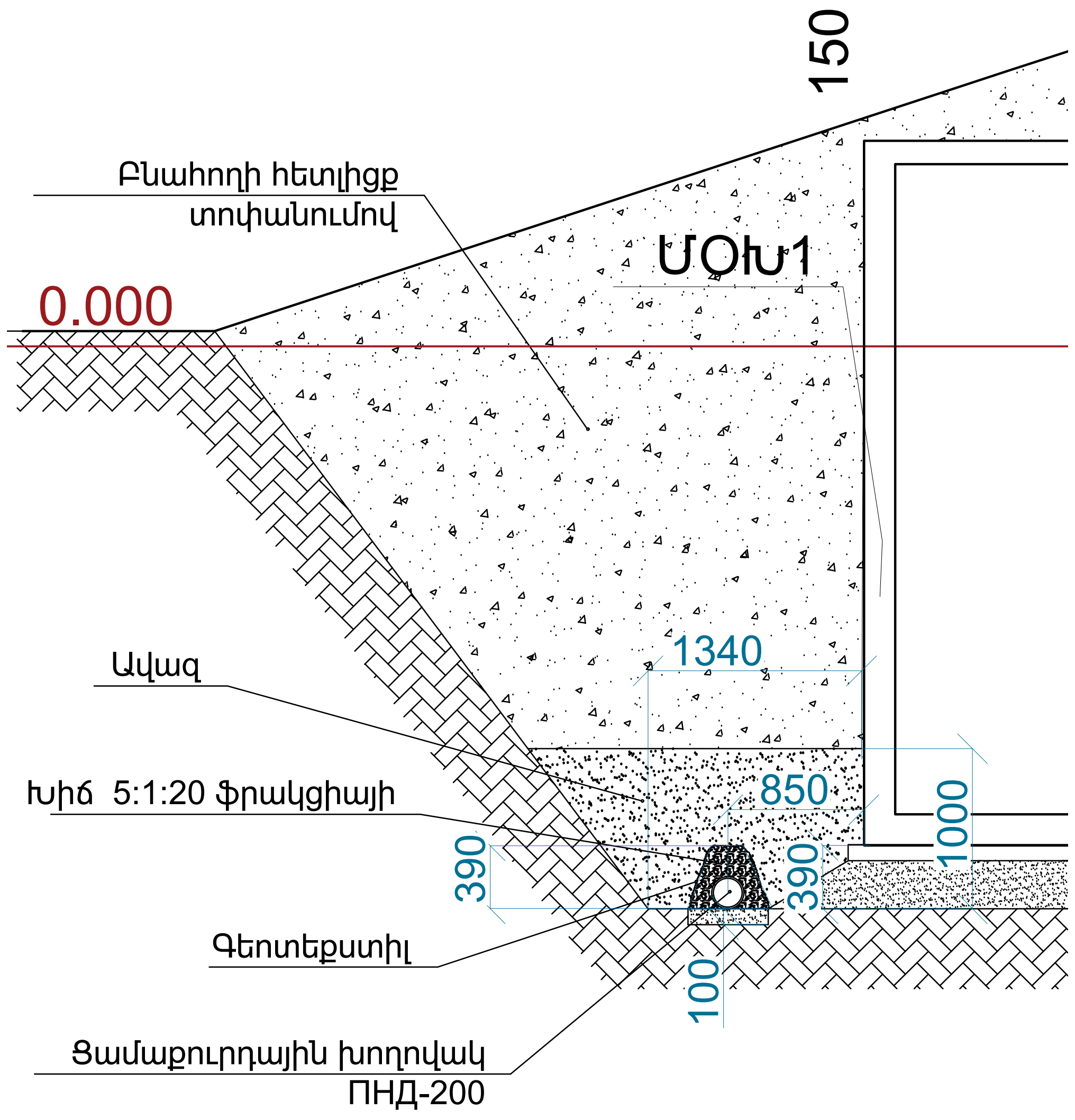

ՑԱՄԱՔՈՒՐԴԻ ՀԱՏՈՒՅԹ , Մ 1:50

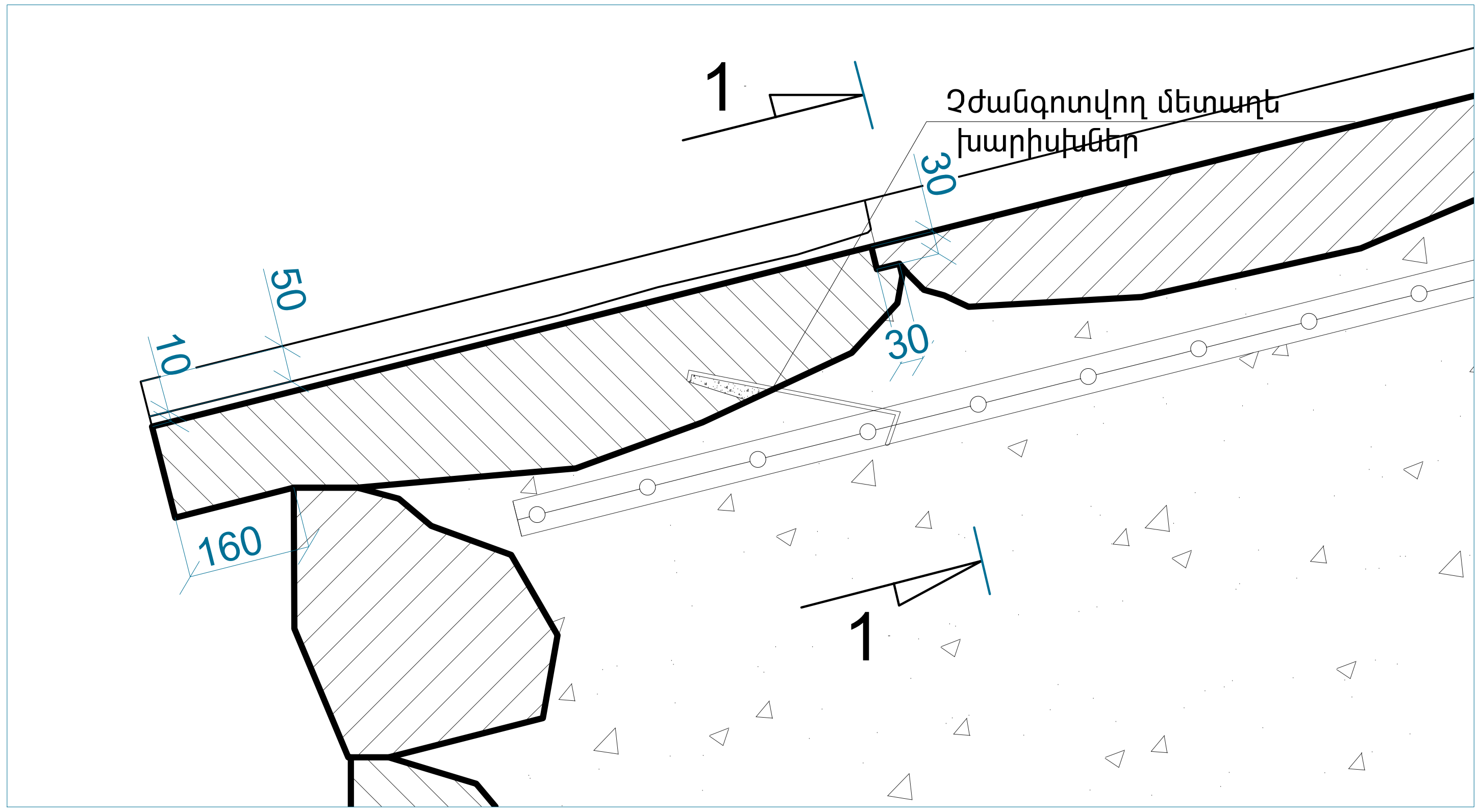

ՀԱՆԳՈՒՅՑ 1, Մ 1:10

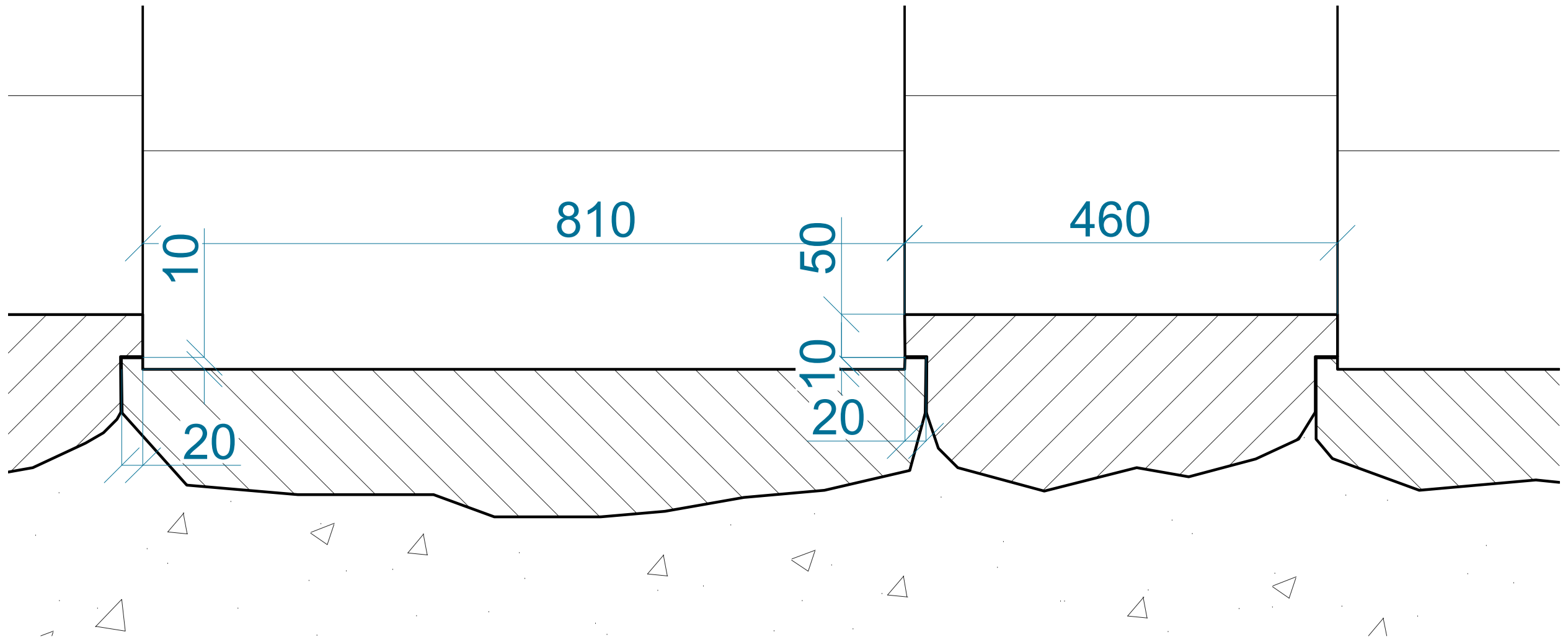

ՀԱՏՈՒՅԹ 1-1, Մ 1:10

Տնօրեն	Կ. Վասիլյան		ՀՀ Վայոց Ձորի մարզի, Եղեգիս համայնքի, Աղնջաձոր բնակավայրի ՕՐԲԵԼՅԱՆՆԵՐԻ (ՍԵԼԻՄԻ)ՔԱՐԱՎԱՆԱՏԱՆ նորոգման, ամրակայման, վերականգնման և տարածքի բարեկարգման նախագիծ:			
ՆԳՃ	L. Վասիլյան					
Ճարտարապետ	Կ. Վասիլյան		ՃԱՐՏԱՐԱՊԵՏԱՇԻՆԱՐԱՐԱԿԱՆ	ԳԻՐՔ	ԹԵՐԹ	ԹԵՐԹԵՐ
			ՀԱՆԳՈՒՅՑ 1,Մ 1:10, ՑԱՄԱՔՈՒՐԴԻ ՀԱՆԳՈՒՅՑ, Մ 1:50	ՃՇ	ՃՇ-17	21
				«ՎԱՍԱՐՏ» ՍՊԸ		

N	Աշխատանքի անվանումը	Չափման միավորը	Քանակը
1	Հողային աշխատանքներ , կառույցի շուրջն ու ներսում պեղման կարգով ձռքի գործիքներով հիմքերի բացում, փլատակների մաքրում	խմ	1131
2	Նույնի հետ լիցքի կատարում և տոփանում	խմ	526
3	Թաղերի և կամարների տակ բեռնաթափվող կավարամածի կապում և քանդում	խմ	115
4	Սրբատաշ մեծաչափ բազալտե հարթ երեսապատերի քանդում վերաշարում	քմ	15,3
5	Սրբատաշ բազալտե հարթ երեսապատերի նոր տաշ ու շար ձեռքի գործիքներով՝ շովերչ , չափերն ու ֆակտուրան համանման գոյություն ունեցողների մշակմանը	քմ	13,2
6	Սրբատաշ բազալտե միակոր թաղի նոր տաշ ու շար ձեռքի գործիքներով՝ շովերը , չափերն ու ֆակտուրան համանման գոյություն ունեցողների մշակմանը	քմ	5,8
7	Թաղի միակոր սրբատաշ համարակալված քարերի ձեռքի մեխնիկական գործիքներով լրացոիցիչ մծակմամբ քանդում- վերաշարում	քմ	177
11	Սրբատաշ ուղղանկյուն վալիկավոր ծածկասալերի համարակալում և զգուշությամբ ապամոնտաժում զգուշությամբ իջեցենլով և դասավորելով կրկնակի օգտագործման նպատակով	քմ	36
8	բազալտե կամարների ձեռքի գործիքների լրացուցիչ մշակմամբքանդում- վերաշարում	քմ	36
9	Ճեղքերի կարանախցում բարդ շաղախով համապատասխան գունանյութի օգտագործմամբ	գծմ	76,9
10	Պատերի սրսկում բարդ շաղախով, Անտիկ նյութի օգտագործմամբ	լ	2250
11	Սրբատաշ ուղղանկյուն վալիկավոր ծածկասալերի համարակալում և զգուշությամբ ապամոնտաժում զգուշությամբ իջեցենլով և դասավորելով կրկնակի օգտագործման նպատակով	քմ	593,5
`12	Վրադիր սրբատաշ բազալտե փականաքարի նոր տաշ ու շար ձեռքի գործիքներով՝ չափերն ու ֆակտուրան նույնանման գոյություն ունեցողների մշակմանը 31*0.5	քմ	15,5
14	Արտաքին սրբատաշ բազալտե քիվերի ձեռքի գործիքների լրացուցիչ մշակմամբ վերաշարում	քմ	15
15	Հին կարծրացած կրաբետոնի շերտի հեռացում	խմ	89,25
16	Ծածկի հարթեցնող շերտի իրականացում բարդ շաղախով Պլանիկրեդ նյութի օգտագործմամբ	քմ	292
17	Ուղղանկյուն վալիկավոր սրբատաշ ատամնավոր բազալտե Ծածկասալերի ձեռքի մեխնիկական գործիքներով լրացոիցիչ մծակմամբ վերաշար բարդ շաղախով և Պլանիկրեդ նյութով հարթեցնող շերտինխարսխելով չժանգոտվող մետաղե խարիսխներով	քմ	297
18	Ուղղանկյուն վալիկավոր սրբատաշ ատամնավոր բազալտե Ծածկասալերի ձեռքի մեխնիկական գործիքներով նոր տաշ ու շար բարդ շաղախով և Պլանիկրեդ նյութով հարթեցնող շերտինխարսխելով չժանգոտվող մետաղե խարիսխներով	քմ	297
19	Սրբատաշ մեծածավալ / մինչև 150*90*30սմ/ բազալտաքարերից սալահատակի համարակալում և զգուշությամբ ապամոնտաժում և ձեռքով տեղափոխելով լրացուցիչ 50 մ հորիզոնական	քմ	220,2
20	Կտրվող-կցոնվող սալաքարերի վերաշար	քմ	21,5
21	Կտրվող-կցոնվող սալաքարերի նոր տաշ ու շար	քմ	10
22	Մեծաչափ բազալտաքարերից սալահատակի ձեռքի մեխանիկական գործիքներով լրացուցիչ մշակմամբ համարակալված սալերի վերաշար	քմ	148,7
23	Սալահատակի համարակալված սրբատաշ մեծածավալ / մինչև 150*90*30սմ/անկյունավոր սալերի վերաշար	քմ	40
24	Սրբատաշ մեծածավալ / մինչև 150*90*30սմ/ անդեզիտե Սալահատակի սալերի նոր տաշ ու շար ձեռքի	քմ	183,8
25	Մսուրների մեծածավալ 600*700 սրբատաշ միակտոր բազալտաբլոկների զգուշությամբ քանդում տեղափոխում -վերաշարում	քմ	15,1
26	Մսուրների մեծածավալ սրբատաշ փորվածքով միակտոր բազալտաբլոկների ձեռքի մեխանիկական գործիքներով նոր տաշ ու շար՝ չափերն ու մշակումը համանման գոյություն ունեցողների ֆակտուրային	քմ	15,75
27	Գուռի մեծածավալ 850*700 սրբատաշ փորվածքով միակտոր բազալտաբլոկների ձեռքի մեխանիկական գործիքներով ՝ չափերն ու մշակումը համանման գոյություն ունեցողների ֆակտուրային քանդում տեղափոխում և վերաշարում	քմ	3,61
28	Գուռի մեծածավալ 850*700 սրբատաշ փորվածքով միակտոր բազալտաբլոկների ձեռքի մեխանիկական գործիքներով նոր տաշ ու շար՝ չափերն ու մշակումը համանման գոյություն ունեցողների ֆակտուրային	քմ	5,75
29	Երկփեղք դռան պատրաստում և տեղադրում	հատ	1
30	Հողային աշխատանքներ	խմ	685
31	Հենապատերի իրականացում բազալտե խառը շարվածքով	քմ	68,15
32	Հենապատերի գլխաթասերի իրականացում բազալտե սալերով 500*50	քմ	26,5
33	Ջրահեռացման դրենաժային համակարգի իրականացում 200 mm-ոց խողովակներից	գծմ	47
34	Խճի շերտի իրականացում	խմ	6,6
35	Ավազի շերտի իրականացում	խմ	73
36	Գեոտեքստիլ	քմ	80
37	Ավտոկայանատեղիի Սալահատակի իրականացում ճեղքած քարով ե/բետոնի հիմքի վրա ցանցով 200*200 ֆ6	քմ	722
38	Ցանց	քմ	722
39	Սալահատակի իրականացում ճեղքած թերթաքարով չոր շաղախի վրա	քմ	338,3
40	Բազալտե եզրաքարերի իրականացում 300*150	քմ	361
41	Կանաչապատում	քմ	9535
42	Հողի և շինաղբի բարձում ձեռքի գործիաներով և մեխանիզմով տեղափոխում մինչև 15 կմ	տ	1045
43	Քարավանատան պատերի բարձր ճնշմամբ ջրով և հավելանյութերով	քմ	229,5
44	Պեղման կարգով կից կառույցի հողածածկույթի և փլատակների մաքրում-հեռացում	խմ	82,5
45	Նույնի ամրակայում, շովերի մաքրում և խորքային կարանախցում բարդ շաղախով ներարկման աշխատանքների ավարտից հետո	10գծմ	85

<u>ԾԱՆՈԹՈՒԹՅՈՒՆ</u>: Պատեր և թաղերի քարերի նոր տաշ ու շարը իրականացնել ձեռքի գործիքներով համանման գոյություն ունեցողներին:
Հիմքերի և ծածկասալերի քարերի խարսխման անցքերի քանակը ճշտել հողի հեռացումից հետո/ամեն քարի համար երկու անցք/:

Տնօրեն	Կ. Վասիլյան	ՀՀ Վայոց Ձորի մարզի, Եղեգիս համայնքի, Աղնջաձոր բնակավայրի ՕՐԲԵԼՅԱՆՆԵՐԻ (ՍԵԼԻՄԻ)ՔԱՐԱՎԱՆԱՏԱՆ նորոգման, ամրակայման, վերականգնման և տարածքի բարեկարգման նախագիծ:			
ՆԳՃ	Լ. Վասիլյան				
Ճարտարապետ	Կ. Վասիլյան	ՃԱՐՏԱՐԱՊԵՏԱՇԻՆԱՐԱՐԱԿԱՆ	ԳԻՐՔ	ԹԵՐԹ	ԹԵՐԹԵՐ
		ԾԱՎԱԼԱԹԵՐԹ	ՃՇ	ՃՇ-18	21
			«ՎԱՍԱՐՏ» ՍՊԸ		

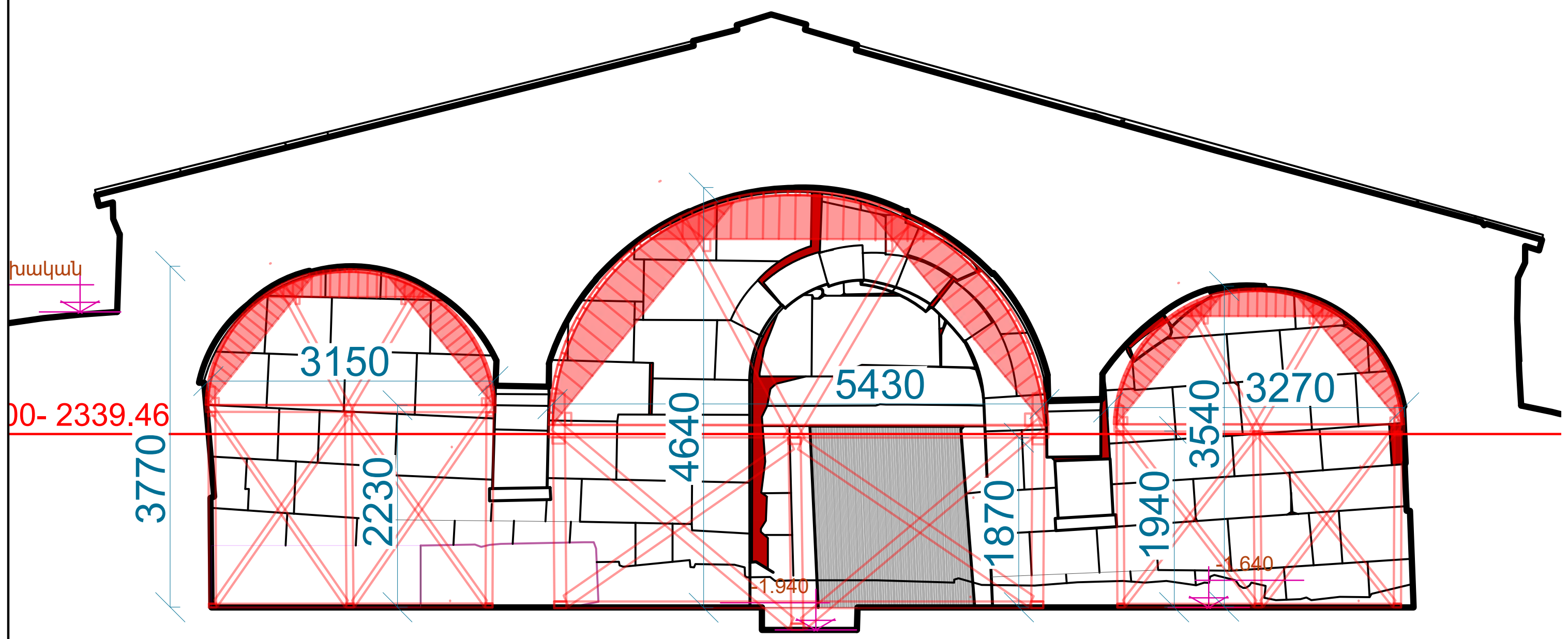

ԲԵՌՆԱԹԱՓՈՂ ԿԱՄԱՐԱԿԱԼԻ և ՏԱԽՏԱԿԱՄԱԾԻ ԳԾԱՊԱՏԿԵՐ

ՇԻՆ. ԱՇԽԱՏԱՆՔՆԵՐԻ ԺԱՄԱՆԱԿԱՑՈՒՅՑ

Հ	ԱՇԽԱՏԱՆՔԻ ԱՆՎԱՆՈՒՄԸ	Երկու տարի																							
		1	2	3	4	5	6	7	8	9	10	11	12	1	2	3	4	5	6	7	8	9	10	11	12
	ՔԱՐԱՎԱՆԱՏՈՒՆ																								
1	Հողային աշխատանքներ,հիմքերի բացում	■	■																						
2	Հիմքերի ամրակայման աշխատանքներ			■	■																				
3	Պատերի սրբատաշ հատվածների նոր տաշ ու շար					■	■																		
4	Պատերի սրսկում բարդ շաղախով,ԱՆՏԻԿ նյութի օգտագործմամբ						■	■	■																
5	Պատերի ճեղքերի սրսկում և կարանախցում բարդ շաղախով,								■	■															
6	Ծածկասալերի համարակալում և զգուշությամբ ապամոնտաժում										■	■													
7	Ծածկի հարթեցնող շերտի իրականացում ՊԼԱՆԻԿՐԵԴ նյութով												■	■											
8	Ծածկասալերի տեղադրում բարդ շաղախով և ՊԼԱՆԻԿՐԵԴ նյութով													■											
9	Սալահատակի համարակալում և զգուշությամբ ապամոնտաժում													■	■										
10	Սալահատակի համարակալում և զգուշությամբ ապամոնտաժում															■									
11	Հիմքերի ամրակայման աշխատանքներ																■	■	■						
12	Սալահատակի համարակալած սալերի վերաշար																		■						
13	Սալահատակի սալերի նոր տաշ ու շար																		■						
14	Մսուրների վերատեղադրում																			■	■				
15	Մսուրների նոր տաշ ու շար																				■	■			
16	Գուռի նոր տաշ ու շար																					■	■		
17	Դռան պատրաստում և տեղադրում																							■	■
	ԲԱՐԵԿԱՐԳՈՒՄ																								
18	Հողային աշխատանքներ													■	■	■									
19	Հենապատերի իրականացում խառը շարվածքով															■	■	■							
20	Հենապատերի գլխաթասերի իրականացում 500*50																	■	■	■	■				
21	Ջրահեռացման համակարգի իրականացում																				■	■	■		
22	Սալահ-ի իր-ցում ճեղքած քարով ե/բ հիմքի վրա /ցանց 200*200,Φ6/																					■	■		
23	Սալահատակի իրականացում ճեղքած քարով չոր շաղախի վրա																						■		
24	Բազալտե եզրաքարերի իրականացում																						■	■	
25	Կանաչապատում																							■	■

ԿԱՌՈՒՅՑՆԵՐԻ ԱՆՎԱՆԱՑԱՆԿ

1. ՔԱՐԱՎԱՆԱՏՈՒՆ
2. ԱՎԵՐԱԿ
3. ՀԵՆԱՊԱՏԵՐ
4. ԱՎՏՈԿԱՅԱՆԱՏԵՂԻ
5. ԴԻՏԱՀԱՐԹԱԿ
6. ՃԱՆԱՊԱՐՀ

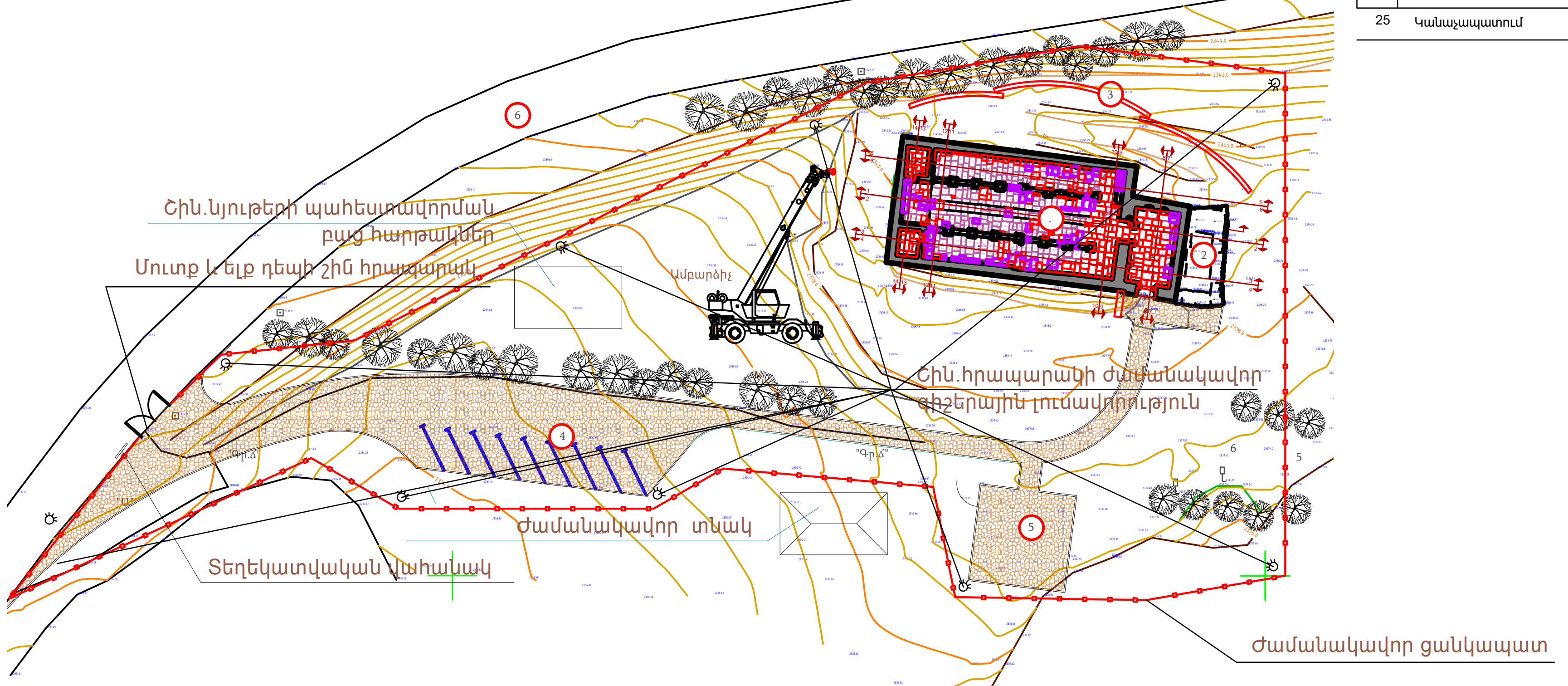

Հրահանգներ ըստ շին.հրապարակի

.Շին աշխատանքները սկսելուց առաջ անհրաժեշտ է
կազմել աշխ.
նախագիծ:
.Շին աշխատանքները կատարել պահպանելով
անվտ.տեխ պայմանը
ըստ ՇՆ – III- 4- 2008 թ.
.Շինարարությունը սկսել համապատասխան
շին.թույլտվություն
ստանալուց հետո:
.Շին. աշխատանքները կատարել ըստ նշված
ժամանակացույցի:

Կազմեց՝ L.Վասիլյան

Տնօրեն	Կ. Վասիլյան		ՀՀ Վայոց Ձորի մարզի, Եղեգիս համայնքի, Աղնջաձոր բնակավայրի ՕՐԲԵԼՅԱՆՆԵՐԻ (ՍԵԼԻՄԻ)ՔԱՐԱՎԱՆԱՏԱՆ նորոգման, ամրակայման, վերականգնման և տարածքի բարեկարգման նախագիծ:			
ՆԳԾ	L. Վասիլյան					
Ճարտարապետ	Կ. Վասիլյան		ՃԱՐՏԱՐԱՊԵՏԱՇԻՆԱՐԱՐԱԿԱՆ	....	ԹԵՐԹ	ԹԵՐԹԵՐ
			ՇԻՆ ԱՇԽԱՏԱՆՔՆԵՐԻ ԿԱԶՄԱԿԵՐՊՄԱՆ ԳԾԱԳԻՐ	ՃՇ	ՃՇ-19	21
				«ՎԱՍԱՐՏ» ՍՊԸ		

ԱՇԽԱՏԱՆՔԱՅԻՆ ԳԾԱԳՐԵՐԻ ՏԵՂԵԿԱԳԻՐ

ԹԵՐԹ	ԱՆՎԱՆՈՒՄԸ	ԾԱՆՈԹՈՒԹ.
1	ԸՆԴՀԱՆՈՒՐ ՏՎՅԱԼՆԵՐ	
2	ՀԻՄՔԵՐԻ ՈՒԺԵՂԱՑՄԱՆ ՍԽԵՄԱ	
3	ՊԱՏԵՐԻ ԵՎ ՍՅՈՒՆԵՐԻ ՎԵՐԱԿԱՆԳՆՄԱՆ ՍԽԵՄԱ	
4	ԿԱՄԱՐՆԵՐԻ ԵՎ ԹԱՂԵՐԻ ՎԵՐԱԿԱՆԳՆՄԱՆ ՍԽԵՄԱ	
5	ՏԱՆԻՔԻ ՎԵՐԱԿԱՆԳՆՄԱՆ ՍԽԵՄԱ	
6	ՅԱՏՈՒՅԹՆԵՐ 1-1, 4-4	
7	ՀԱՏՈՒՅԹՆԵՐ 2-2, 5-5	
8	ՀԱՏՈՒՅԹՆԵՐ 3-3, 6-6	
9	ՕԴԱՓՈԽՎՈՂ ԽՐԱՄՈՒՂԻ ՄՕԽ1 (փռվածքներ)	
10	ՕԴԱՓՈԽՎՈՂ ԽՐԱՄՈՒՂԻ ՄՕԽ1 (փռվածք, հատույթ)	
11	ՀԱՏԱԿԻ ԿՈՂԱՎՈՐ ՍԱԼ ՄԿՍ1, ԿՍՄ3	
12	ՀԱՏԱԿԻ ԿՈՂԱՎՈՐ ՍԱԼ ՄԿՍ2, ԿՍՄ4	
13	ՀԱՎԱՔՄԱՆ ՄԻԱՎՈՐՆԵՐԻ ՄԱՍՆԱԳԻՐ, ՄԵՏԱՂԻ ԾԱԽՍԻ ՏԵՂԵԿԱԳԻՐ	
14	ՀԱՐԹԵՑՆՈՂ ՇԵՐՏ ՄՀՇ1, ՄՀՇ2, ԿԱՄԱՐԻ ՔԱՐԻ ԱՄՐ., ԲԱՐԵԿԱՐԳՄԱՆ ՄԱՆՐ.	
15	ՄՈՒՏՔԻ ԲԱՐԱՎՈՐԻ ՈՒԺԵՂԱՑՈՒՄ	

ԲԱՑԱՏՐԱԳԻՐ

ՀՀ Վայոց Ձորի մարզի Աղնջաձոր բնակավայրի Օրբելյանների քարավանատան (Սելիմի) նորոգման, ամրակայման, վերականգնման և տարածքի բարեկարգման նախագծի կոնստրուկտորական մասը իրականացվել է «Շեմք» ՍՊԸ-ի կողմից կատարված հետազոտությունների արդյունքների հիման վրա, համաձայն ճարտարապետական գծագրերի:

Նախագծով նախատեսված է`

- Մաքրել քարավանատան շրջակայքը փլատակերից և արտաքին կողմից բացել պատերի գետնախարսխային մասերը և հիմքերը` մինչև հիմնատակի նիշի մակարդակը:
- Բացված հատվածամասերը ամրակայման նպատակով իրականացնել միաձույլ երկաթբետոնյա շապիկ, որը նաև ծառայում է օդափոխության նպատակով իրականցվող խրամուղու պատ: Խրամուղու հատակի սալը ընդլայնելով` մասնակի ընդգրկել գոյություն ունեցող հիմքերը: Հիմքերի տակ սալի խորացման աշխատանքները իրականացել հատվածաբար, հիմքերի քարերի անթույլատրելի տեղաշարժ առաջանալու դեպքում, խորացման աշխատանքները դադարեցնել:
- Ներսի կողմից բացել պատերի և մույթերի հիմքերը` դրանք նույնպես ուժեղացնել միաձույլ երկաթբետոնյա շապիկներով:
- Բնահողի հետ շփվող մակերևույթները ջրամեկուսացնել:
- Ջրամեկուսացումը իրականացնել մեկ շերտ իզոգամով:
- Ներսի կողմի միաձույլ երկաթբետոնյա շապիկների վրա իրականացնել սալային և հեծանասալային համակարգ, որի վրա վերաշարել հատակի սալերը:
- Վերականգնման աշխատանքները սկսելուց առաջ, քարե պահպանված կամարների կայունության ապահովման համար, կատարել կամարների բեռնաթափման միջոցառումներ:
- Մաքրել կոնստրուկցիաներում առկա տարանջատված մասերի և ճաքերի շաղախները: Ջրի շթով լվանալուց հետո ներարկել կրացեմենտավազային բարդ շաղախ, դրան հավելելով ծավալային ջրամեկուսացում և կպչունություն ապահովող բաղադրամասեր:
- Վերատեղադրել պատերի, կամարների և թաղաշարերի տեղահանված քարերը, դրանք հուսալի խարսխակապելով հարակից քարերի և միջալիցքերի հետ: Վերատեղադրվող քարերի հետնամասերի բացվածքները նույնպես ներարկել բարդ շաղախով:
- Տանիքի ծածկասալեր ամբողջությամբ տեղահանել, մաքրված միջալիցքի վրա իրականացնել ամրանավորված կրաբետոնային հարթեցնող շերտ և վերջինիս վրա վերաշարել ծածկասալերը:
- Գծագրերում բոլոր չափերը տրված են համապատասխան ճարտարապետական գծագրերի, որոնք ենթակա են տեղում ճշտման:

Տնօրեն	Կ. Վասիլյան		ՅՅ Վայոց Ձորի մարզի, Եղեգիս համայնքի, Աղնջաձոր բնակավայրի ՕՐԲԵԼՅԱՆՆԵՐԻ ՔԱՐԱՎԱՆԱՏԱՆ (ՍԵԼԻՄԻ) նորոգման, ամրակայման, վերականգնման և տարածքի բարեկարգման նախագիծ:			
ՆԳԾ	Լ. Վասիլյան					
Կոնստրուկտ.	Ա. Յովսեփյան		ՃԱՐՏԱՐԱՊԵՏԱՇԻՆԱՐԱՐԱԿԱՆ	ԳԻՐՔ	ԹԵՐԹ	ԹԵՐԹԵՐ
			ԸՆԴՀԱՆՈՒՐ ՏՎՅԱԼՆԵՐ	3	Կ-1	15
				«ՎԱՍԱՐՏ» ՍՊԸ		

ՀԻՄՔԵՐԻ ՈՒԺԵՂԱՑՄԱՆ ՍԽԵՄԱ

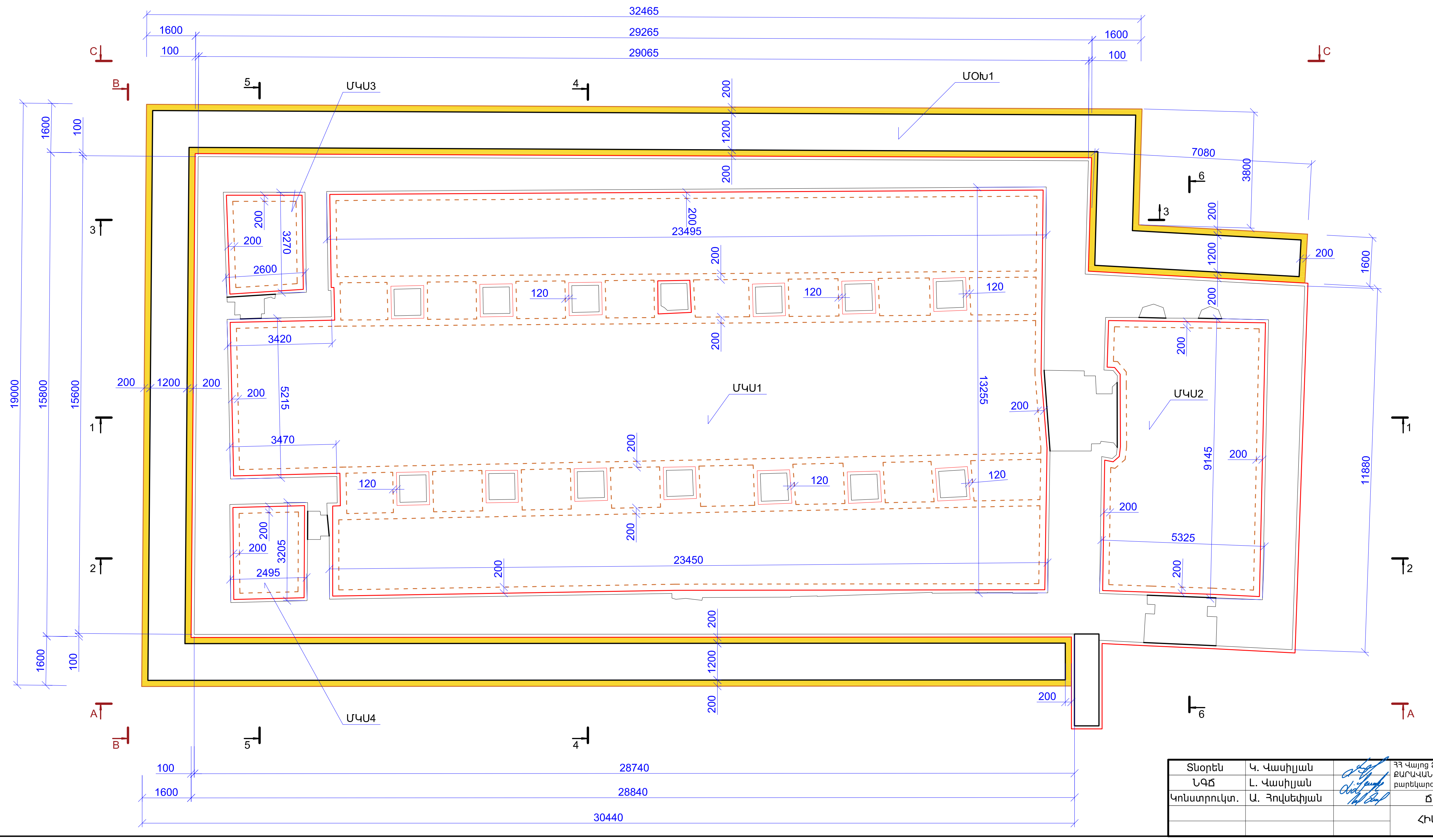

1. ՀԱՏՈՒՅԹՆԵՐԸ ՏԵՍ ԹԵՐԹ Թ.6...Թ.8:
2. ՍԽԵՄԱՆԵՐԻ ԷԼԵՄԵՆՏՆԵՐԻ ՄԱՍՆԱԳԻՐԸ ՏԵՍ ԹԵՐԹ Թ.8:

Տնօրեն	Կ. Վասիլյան	
ՆԳՃ	Լ. Վասիլյան	
Կոնստրուկտ.	Ա. Յովսեփյան	

ՀՀ Վայոց Ձորի մարզի, Եղեգիս համայնքի, Աղնջաձոր բնակավայրի ՕՐԲԵԼՅԱՆՆԵՐԻ ՔԱՐԱՎԱՆԱՏԱՆ (ՍԵԼԻՄԻ) նորոգման, ամրակայման, վերականգնման և տարածքի բարեկարգման նախագիծ:

ՃԱՐՏԱՐԱՊԵՏԱՇԻՆԱՐԱՐԱԿԱՆ

ՀԻՄՔԵՐԻ ՈՒԺԵՂԱՑՄԱՆ ՍԽԵՄԱ

Գիրք	Թերթ	Թերթեր
3	Կ-2	15

«ՎԱՍԱՐՏ» ՍՊԸ

ՊԱՏԵՐԻ ԵՎ ՍՅՈՒՆԵՐԻ ՎԵՐԱԿԱՆԳՆՄԱՆ ՍԽԵՄԱ

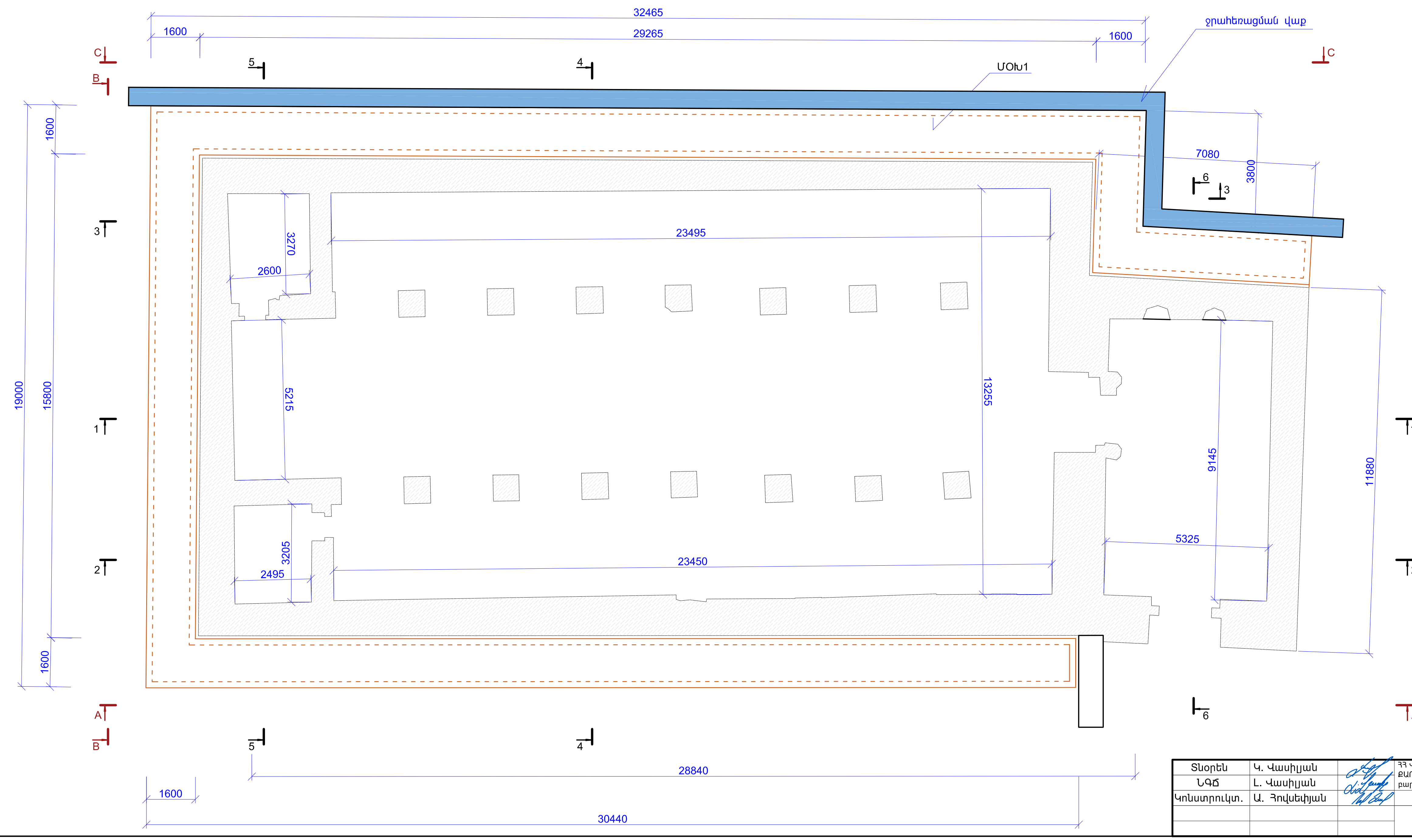

1. ՀԱՏՈՒՅԹՆԵՐԸ ՏԵՍ ԹԵՐԹ Թ.6...Թ.8:
2. ՍԽԵՄԱՆԵՐԻ ԷԼԵՄԵՆՏՆԵՐԻ ՄԱՍՆԱԳԻՐԸ ՏԵՍ ԹԵՐԹ Թ.8:

Տնօրեն	Կ. Վասիլյան		ՀՀ Վայոց Ձորի մարզի, Եղեգիս համայնքի, Աղնջաձոր բնակավայրի ՕՐԲԵԼՅԱՆՆԵՐԻ ՔԱՐԱՎԱՆԱՏԱՆ (ՍԵԼԻՄԻ) նորոգման, ամրակայման, վերականգնման և տարածքի բարեկարգման նախագիծ:			
ՆԳԾ	Լ. Վասիլյան					
Կոնստրուկտ.	Ա. Յովսեփյան		ՃԱՐՏԱՐԱՊԵՏԱՇԻՆԱՐԱՐԱԿԱՆ	ԳԻՐՔ	ԹԵՐԹ	ԹԵՐԹԵՐ
			ՊԱՏԵՐԻ ԵՎ ՍՅՈՒՆԵՐԻ ՎԵՐԱԿԱՆԳՆՄԱՆ ՍԽԵՄԱ	3	Կ-3	15
				«ՎԱՍԱՐՏ» ՍՊԸ		

ԿԱՄԱՐՆԵՐԻ ԵՎ ԹԱՂԵՐԻ ՎԵՐԱԿԱՆԳՆՄԱՆ ՍԽԵՄԱ

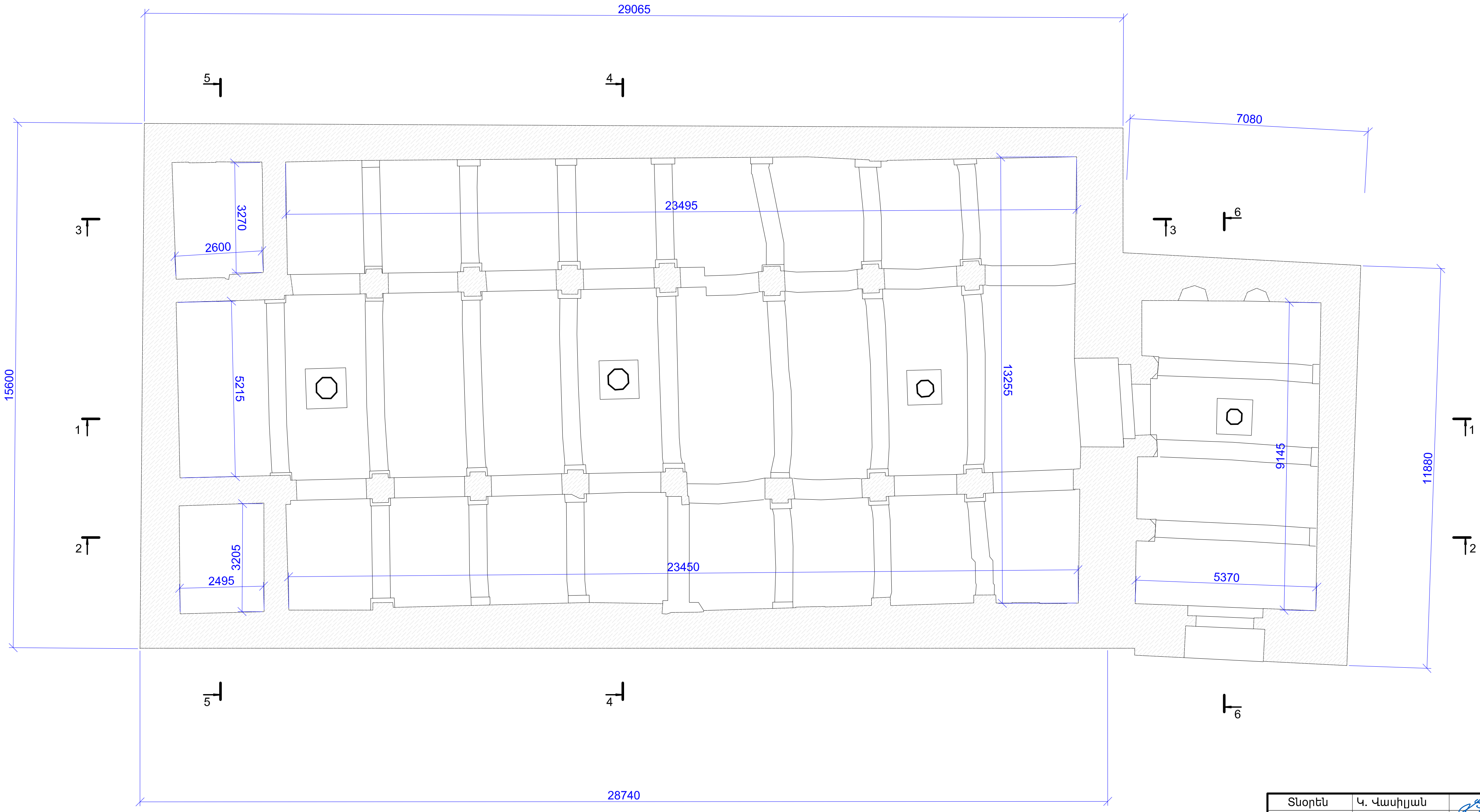

1. ՀԱՏՈՒՅԹՆԵՐԸ ՏԵՍ ԹԵՐԹ Թ.6...Թ.8:
2. ՍԽԵՄԱՆԵՐԻ ԷԼԵՄԵՆՏՆԵՐԻ ՄԱՍՆԱԳԻՐԸ ՏԵՍ ԹԵՐԹ Թ.8:

Տնօրեն	Կ. Վասիլյան		ՀՀ Վայոց Ձորի մարզի, Եղեգիս համայնքի, Աղնջաձոր բնակավայրի ՕՐԲԵԼՅԱՆՆԵՐԻ ՔԱՐԱՎԱՆԱՏԱՆ (ՍԵԼԻՄԻ) նորոգման, ամրակայման, վերականգնման և տարածքի բարեկարգման նախագիծ:			
ՆԳՃ	Լ. Վասիլյան					
Կոնստրուկտ.	Ա. Հովսեփյան		ՃԱՐՏԱՐԱՊԵՏԱՇԻՆԱՐԱՐԱԿԱՆ	ԳԻՐՔ	ԹԵՐԹ	ԹԵՐԹԵՐ
			ԿԱՄԱՐՆԵՐԻ ԵՎ ԹԱՂԵՐԻ ՎԵՐԱԿԱՆԳՆՄԱՆ ՍԽԵՄԱ	3	Կ-4	15
				«ՎԱՍԱՐՏ» ՍՊԸ		

ՏԱՆԻՔԻ ՎԵՐԱԿԱՆԳՆՄԱՆ ՍԽԵՄԱ

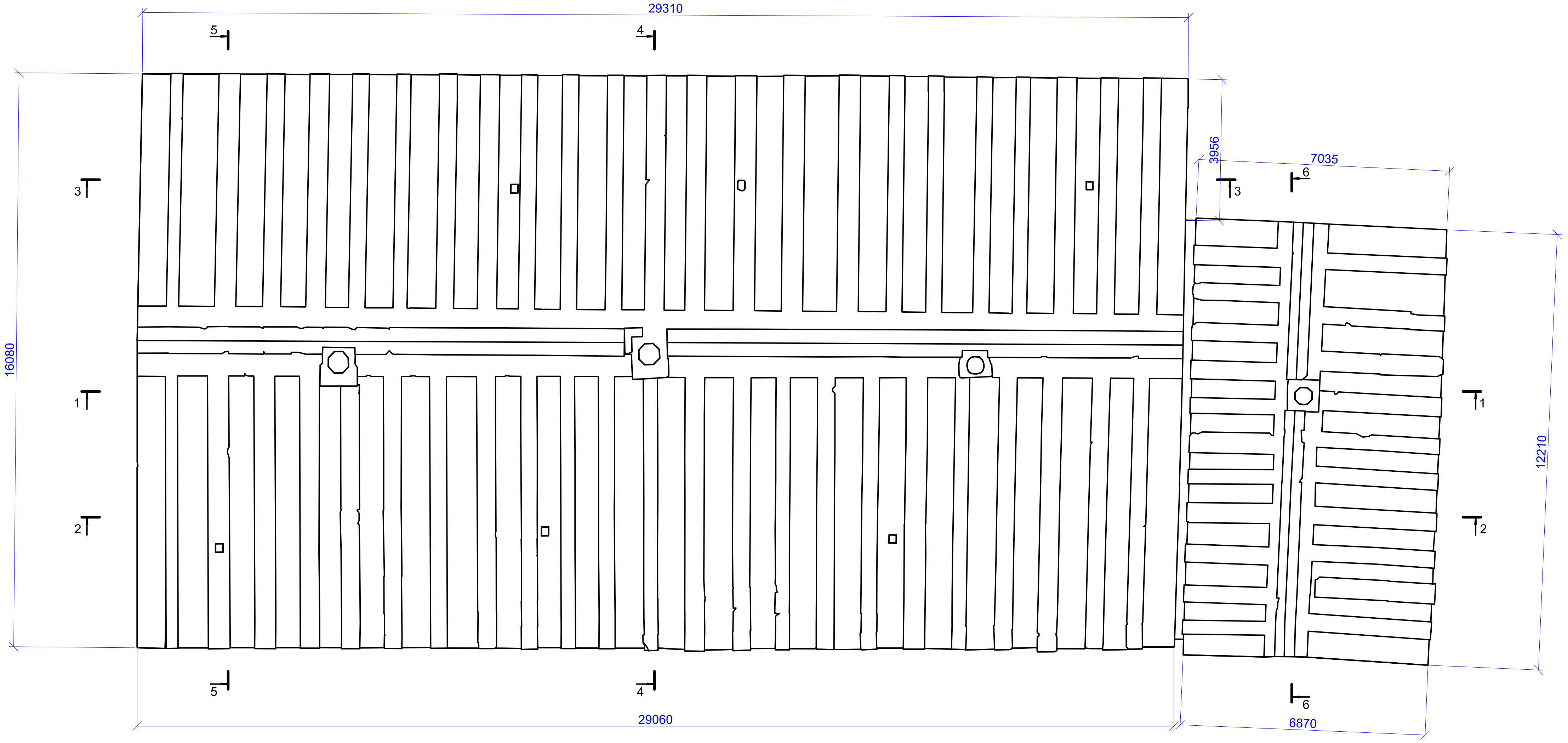

1. ՀԱՏՈՒՅԹՆԵՐԸ ՏԵՍ ԹԵՐԹ Թ.6...Թ.8:
2. ՍԽԵՄԱՆԵՐԻ ԷԼԵՄԵՆՏՆԵՐԻ ՄԱՍՆԱԳԻՐԸ ՏԵՍ ԹԵՐԹ Թ.8:

Տնօրեն	Կ. Վասիլյան		ՀՀ Վայոց Ձորի մարզի, Եղեգիս համայնքի, Աղնջաձոր բնակավայրի ՕՐԲԵԼՅԱՆՆԵՐԻ ՔԱՐԱՎԱՆԱՏԱՆ (ՍԵԼԻՄԻ) նորոգման, ամրակայման, վերականգնման և տարածքի բարեկարգման նախագիծ:			
ՆԳճ	Լ. Վասիլյան					
Կոնստրուկտ.	Ա. Հովսեփյան		ՃԱՐՏԱՐԱՊԵՏԱՇԻՆԱՐԱՐԱԿԱՆ	ԳԻՐՔ	ԹԵՐԹ	ԹԵՐԹԵՐ
			ՏԱՆԻՔԻ ՎԵՐԱԿԱՆԳՆՄԱՆ ՍԽԵՄԱ	3	Կ-5	15
				«ՎԱՍԱՐՏ» ՍՊԸ		

1-1

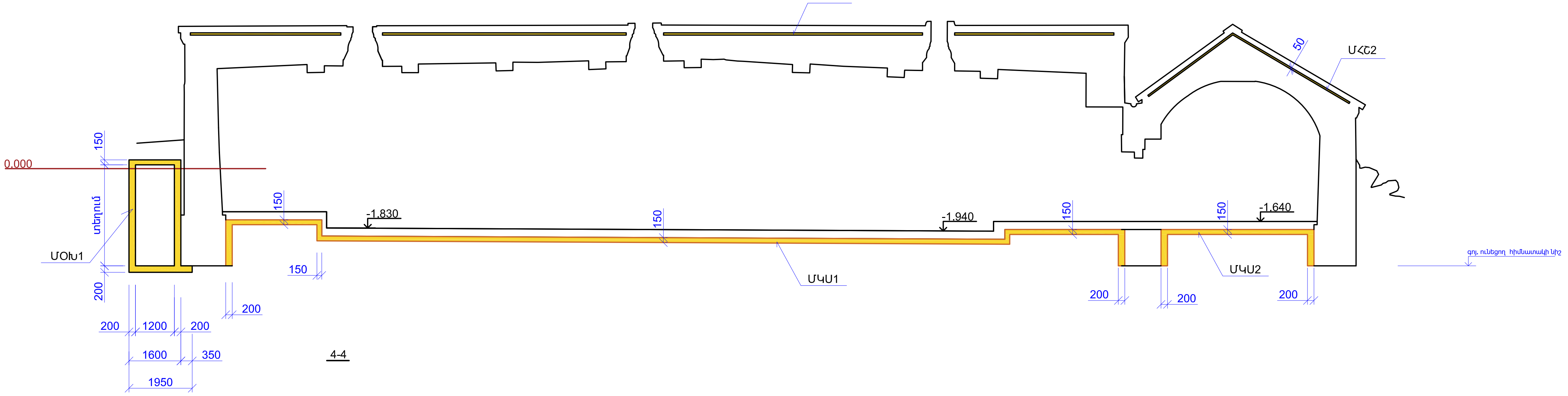

4-4

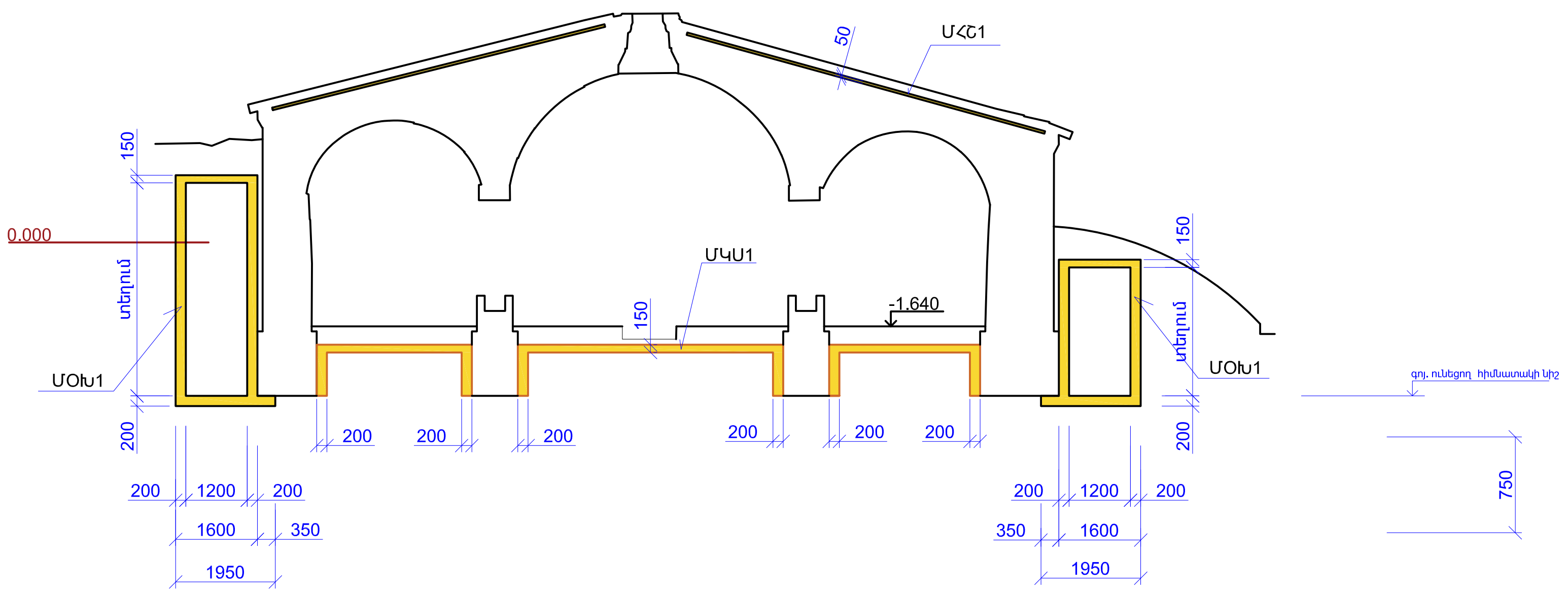

1. ՏՎՅԱԼ ԹԵՐԹԸ ԴԻՏԱՐԿԵԼ Թ.2...Թ.5 ԹԵՐԹԵՐԻ ՀԵՏ ՀԱՄԱՏԵՂ:
2. ՍԽԵՄԱՆԵՐԻ ԷԼԵՄԵՆՏՆԵՐԻ ՄԱՍՆԱԳԻՐԸ ՏԵՍ ԹԵՐԹ Թ.8:

Տնօրեն	Կ. Վասիլյան		ՀՀ Վայոց Ձորի մարզի, Եղեգիս համայնքի, Աղնջաձոր բնակավայրի ՕՐԲԵԼՅԱՆՆԵՐԻ ՔԱՐԱՎԱՆԱՏԱՆ (ՍԵԼԻՄԻ) նորոգման, ամրակայման, վերականգնման և տարածքի բարեկարգման նախագիծ:			
ՆԳՃ	Լ. Վասիլյան					
Կոնստրուկտ.	Ա. Հովսեփյան		ՃԱՐՏԱՐԱՊԵՏԱՇԻՆԱՐԱՐԱԿԱՆ	ԳԻՐՔ	ԹԵՐԹ	ԹԵՐԹԵՐ
			ՀԱՏՈՒՅԹՆԵՐ 1-1, 4-4	3	Կ-6	15
				«ՎԱՍԱՐՏ» ՍՊԸ		

2-2

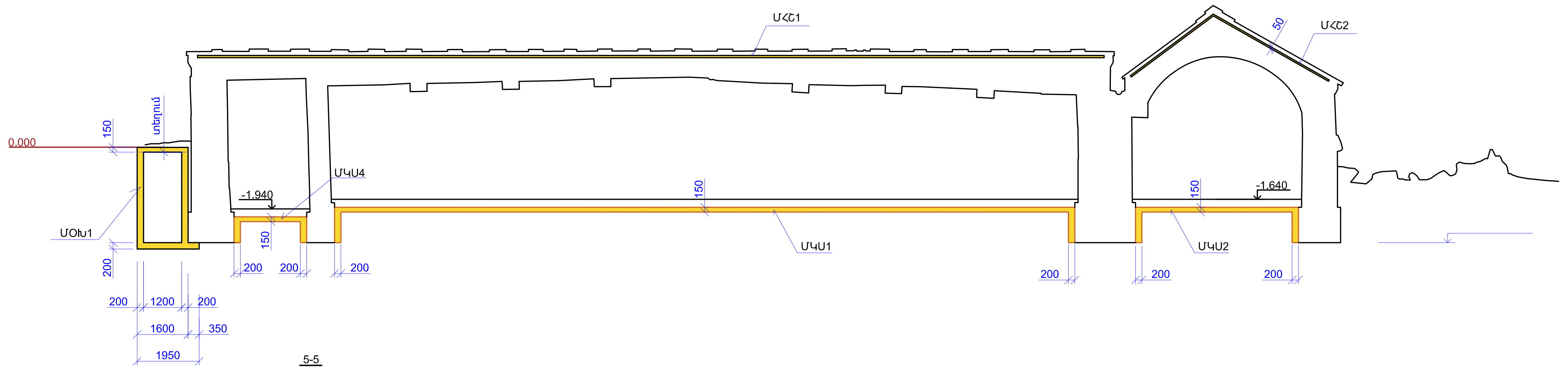

5-5

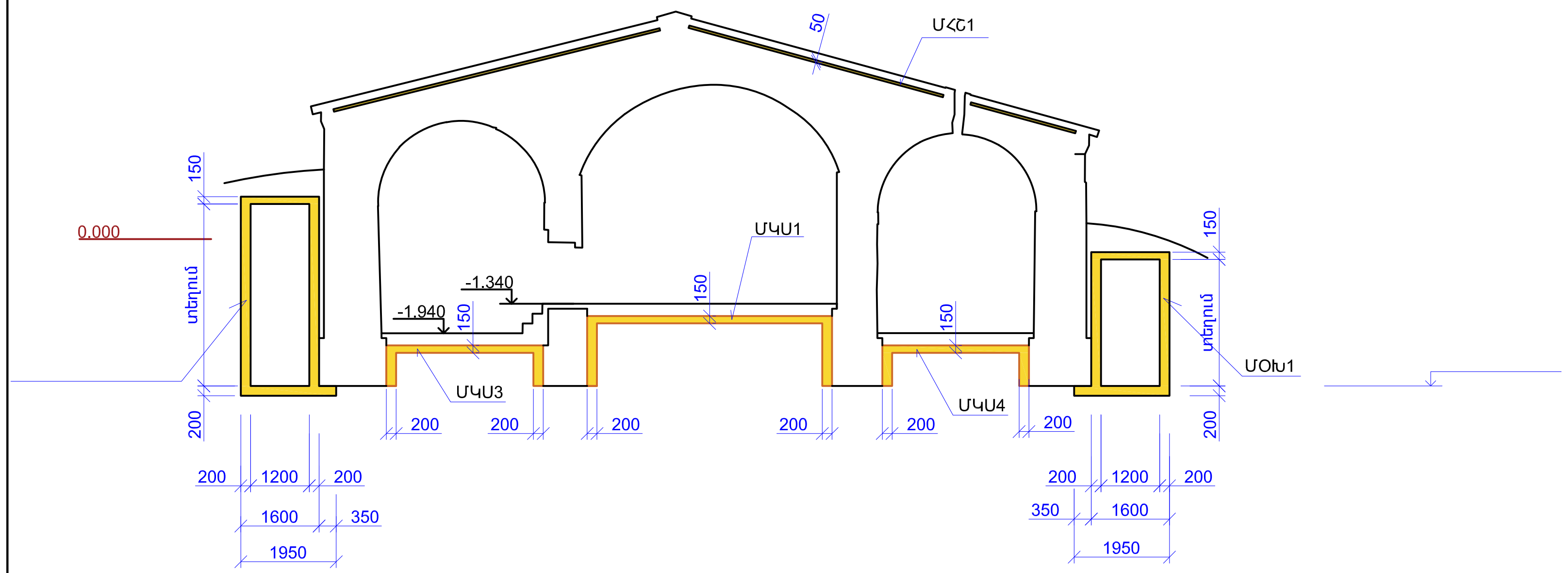

1. ՏՎՅԱԼ ԹԵՐԹԸ ԴԻՏԱՐԿԵԼ Թ.2...Թ.5 ԹԵՐԹԵՐԻ ՀԵՏ ՀԱՄԱՏԵՂ:
2. ՍԽԵՄԱՆԵՐԻ ԷԼԵՄԵՆՏՆԵՐԻ ՄԱՍՆԱԳԻՐԸ ՏԵՍ ԹԵՐԹ Թ.8:

Տնօրեն	Կ. Վասիլյան		ՀՀ Վայոց Ձորի մարզի, Եղեգիս համայնքի, Աղնջաձոր բնակավայրի ՕՐԲԵԼՅԱՆՆԵՐԻ ՔԱՐԱՎԱՆԱՏԱՆ (ՍԵԼԻՄԻ) նորոգման, ամրակայման, վերականգնման և տարածքի բարեկարգման նախագիծ:			
ՆԳԾ	Լ. Վասիլյան					
Կոնստրուկտ.	Ա. Հովսեփյան		ՃԱՐՏԱՐԱՊԵՏԱՇԻՆԱՐԱՐԱԿԱՆ	ԳԻՐՔ	ԹԵՐԹ	ԹԵՐԹԵՐ
			ՀԱՏՈՒՅԹՆԵՐ 2-2, 5-5	3	Կ-7	15
				«ՎԱՍԱՐՏ» ՍՊԸ		

3-3

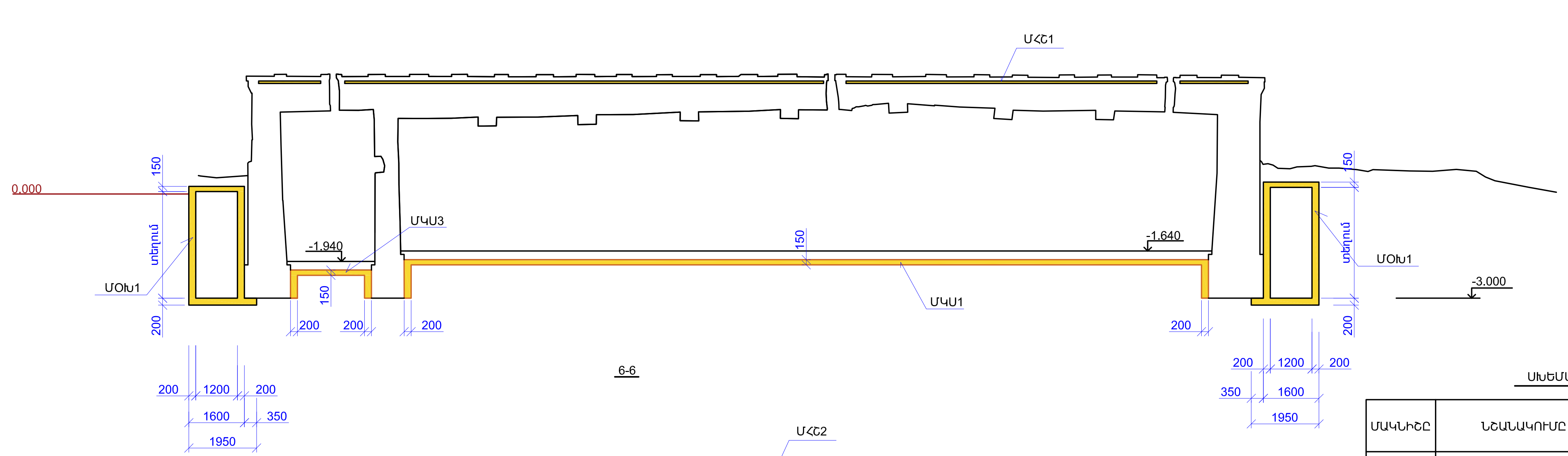

6-6

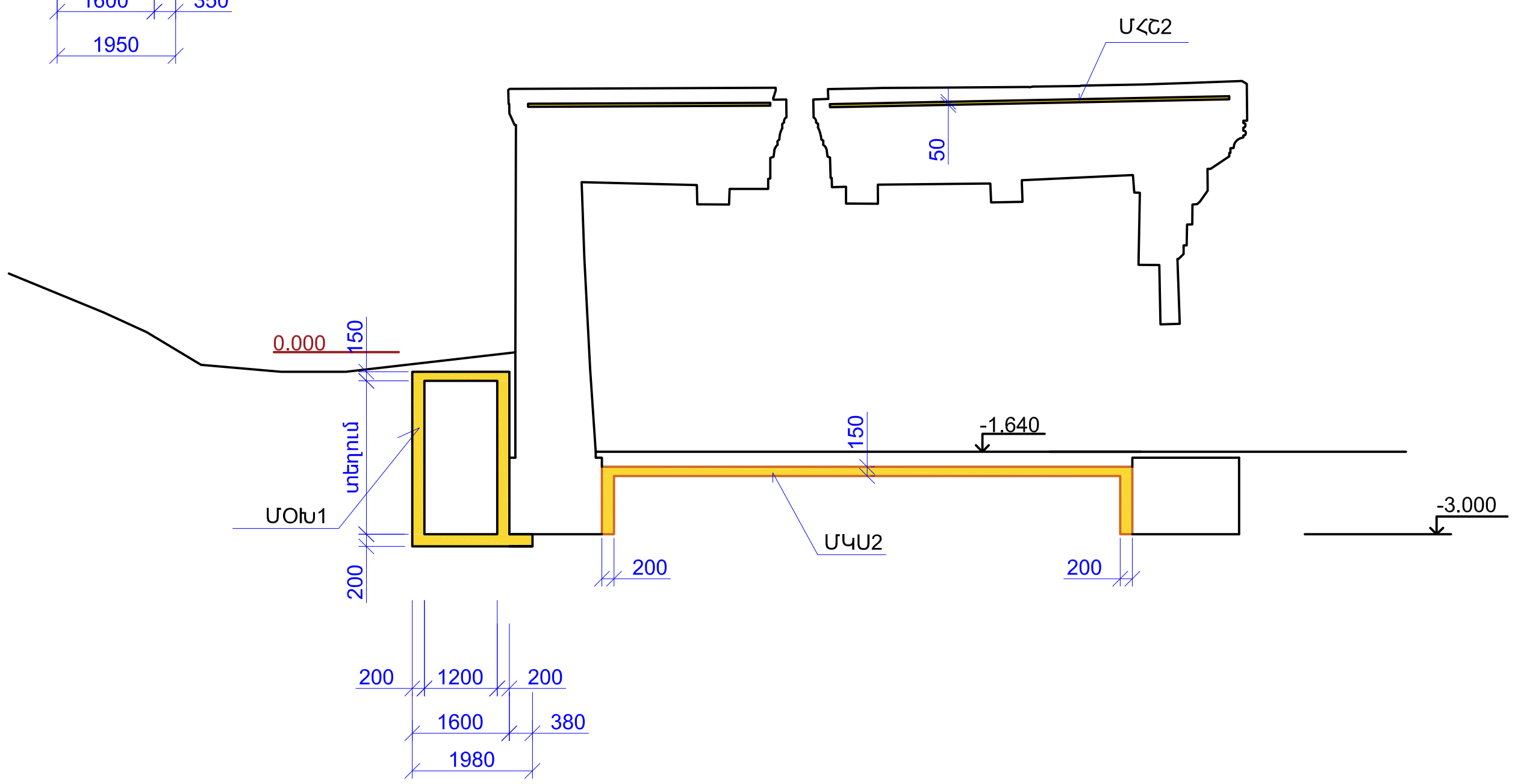

ՍԽԵՄԱՅԻ ԷԼԵՄԵՆՏՆԵՐԻ ՄԱՍՆԱԳԻՐ

ՄԱԿՆԻՇԸ	ՆՇԱՆԱԿՈՒՄԸ	ԱՆՎԱՆՈՒՄԸ		ՔԱՆ.	ԾԱՆՈԹՈՒԹ.
		ՄԻԱՁՈՒՅԼ Ե/Բ ԷԼԵՄԵՆՏՆԵՐ			
ՄՕԽ1	ԹԵՐԹ Թ.9, Թ.10	Օդափոխվող խրամուղի	ՄՕԽ1	1	
ՄԿՍ1	ԹԵՐԹ Թ.11	Հատակի կողավոր սալ	ՄԿՍ1	1	
ՄԿՍ2	ԹԵՐԹ Թ.12	ıı ıı ıı	ՄԿՍ2	1	
ՄԿՍ3	ԹԵՐԹ Թ.11	ıı ıı ıı	ՄԿՍ3	1	
ՄԿՍ4	ԹԵՐԹ Թ.12	ıı ıı ıı	ՄԿՍ4	1	
ՄՀՇ1	ԹԵՐԹ Թ.14	Հարթեցնող շերտ	ՄՀՇ1	1	
ՄՀՇ2	ıı	ıı ıı	ՄՀՇ2	1	

1. ՏՎՅԱԼ ԹԵՐԹԸ ԴԻՏԱՐԿԵԼ Թ.2...Թ.5 ԹԵՐԹԵՐԻ ՀԵՏ ՀԱՄԱՏԵՂ:

Տնօրեն	Կ. Վասիլյան	
ՆԳԾ	Լ. Վասիլյան	
Կոնստրուկտ.	Ա. Հովսեփյան	

ՀՀ Վայոց Ձորի մարզի, Եղեգիս համայնքի, Աղնջաձոր բնակավայրի ՕՐԲԵԼՅԱՆՆԵՐԻ ՔԱՐԱՎԱՆԱՏԱՆ (ՍԵԼԻՄԻ) նորոգման, ամրակայման, վերականգնման և տարածքի բարեկարգման նախագիծ:

ՃԱՐՏԱՐԱՊԵՏԱՇԻՆԱՐԱՐԱԿԱՆ

ՀԱՏՈՒՅԹՆԵՐ 3-3, 6-6

ԳԻՐՔ	ԹԵՐԹ	ԹԵՐԹԵՐ
3	Կ-8	15

«ՎԱՍԱՐՏ» ՍՊԸ

ՄՕԽ1 (փռվածք ըստ A-A ճակատի)

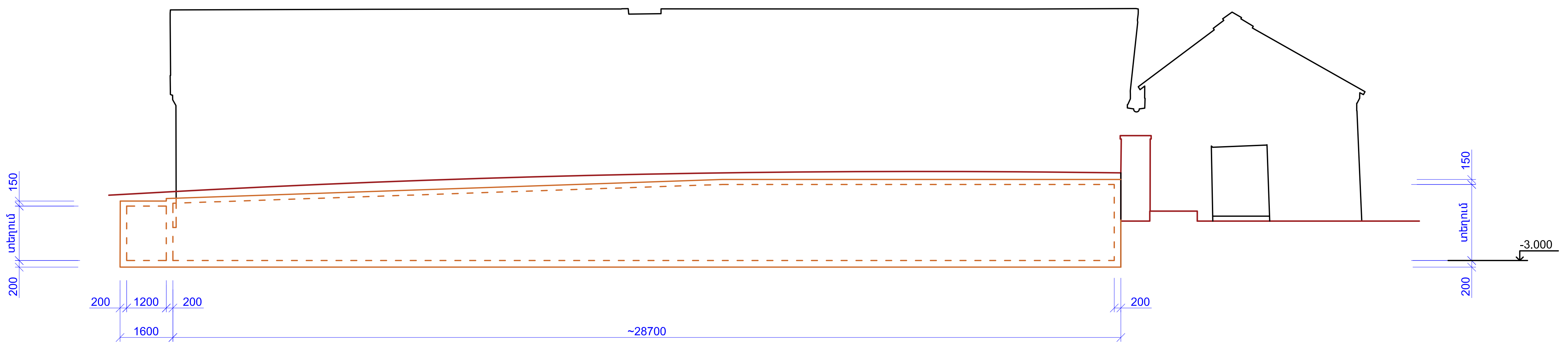

ՄՕԽ1 (փռվածք ըստ C-C ճակատի)

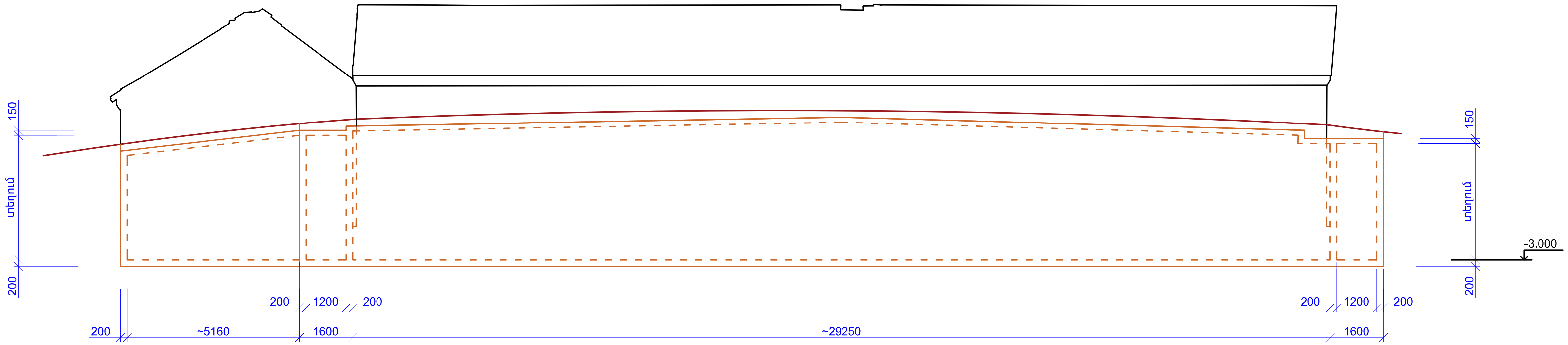

1. ՏՎՅԱԼ ԹԵՐԹԸ ԴԻՏԱՐԿԵԼ Թ.10 ԹԵՐԹԻ ՀԵՏ ՀԱՄԱՏԵՂ:
2. ՀԱՎԱՔՄԱՆ ՄԻԱՎՈՐՆԵՐԻ ՄԱՍՆԱԳԻՐԸ ԵՎ ՄԵՏԱՂԻ ԾԱԽՍԻ ՏԵՂԵԿԱԳԻՐԸ ՏԵՍ ԹԵՐԹ Թ.13:

Տնօրեն	Կ. Վասիլյան		ՀՀ Վայոց Ձորի մարզի, Եղեգիս համայնքի, Աղնջաձոր բնակավայրի ՕՐԲԵԼՅԱՆՆԵՐԻ ՔԱՐԱՎԱՆԱՏԱՆ (ՍԵԼԻՄԻ) նորոգման, ամրակայման, վերականգնման և տարածքի բարեկարգման նախագիծ:			
ՆԳճ	Լ. Վասիլյան					
Կոնստրուկտ.	Ա. Հովսեփյան		ՃԱՐՏԱՐԱՊԵՏԱՇԻՆԱՐԱՐԱԿԱՆ	ԳԻՐՔ	ԹԵՐԹ	ԹԵՐԹԵՐ
			Օդափոխվող խրամուղի ՄՕԽ1 (փռվածքներ)	3	Կ-9	15
				«ՎԱՍԱՐՏ» ՍՊԸ		

ՄՕԽ1 (ամրանավորման մանրամաս)

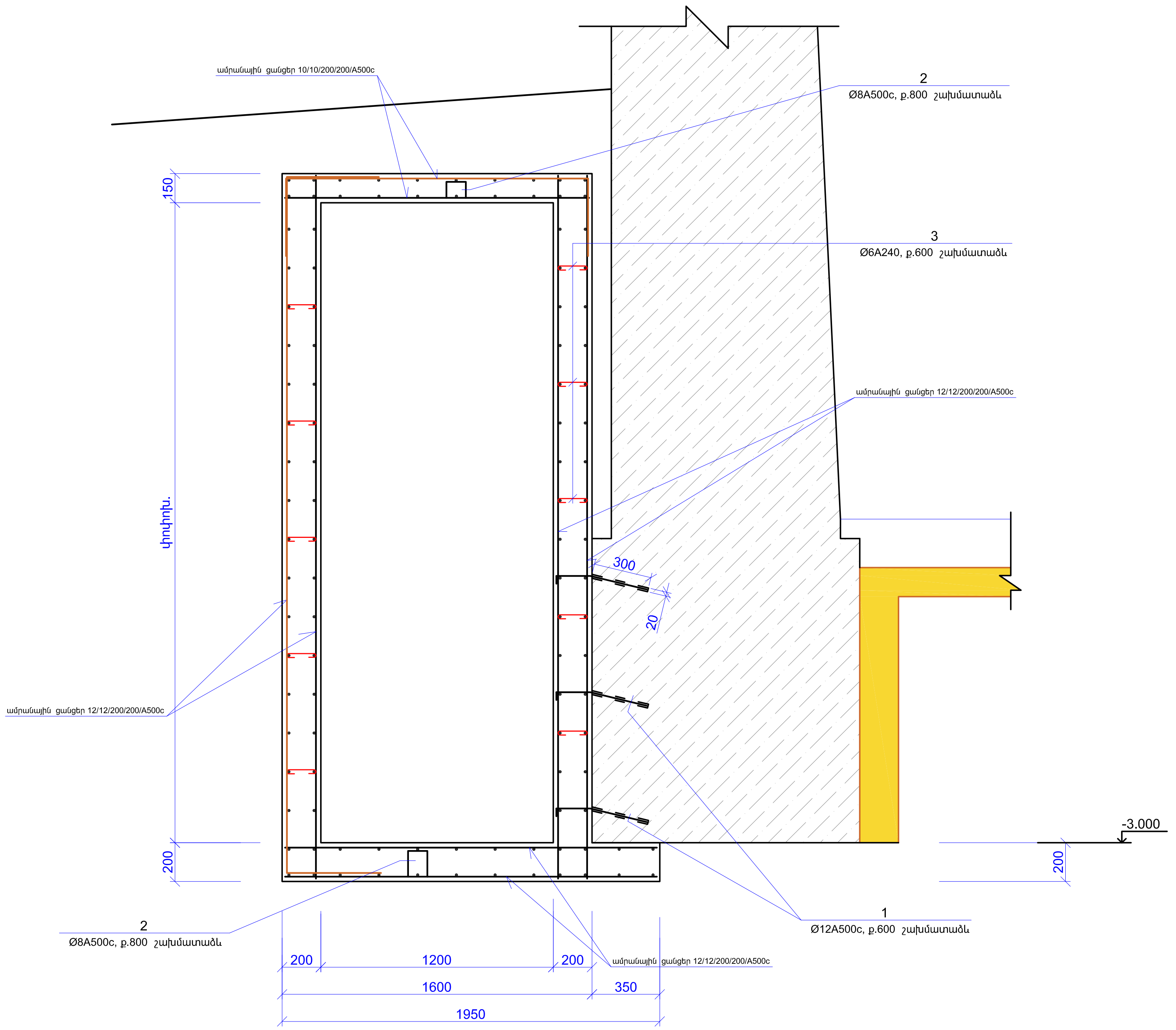

ՄՕԽ1 (փռվածք ըստ B-B ճակատի)

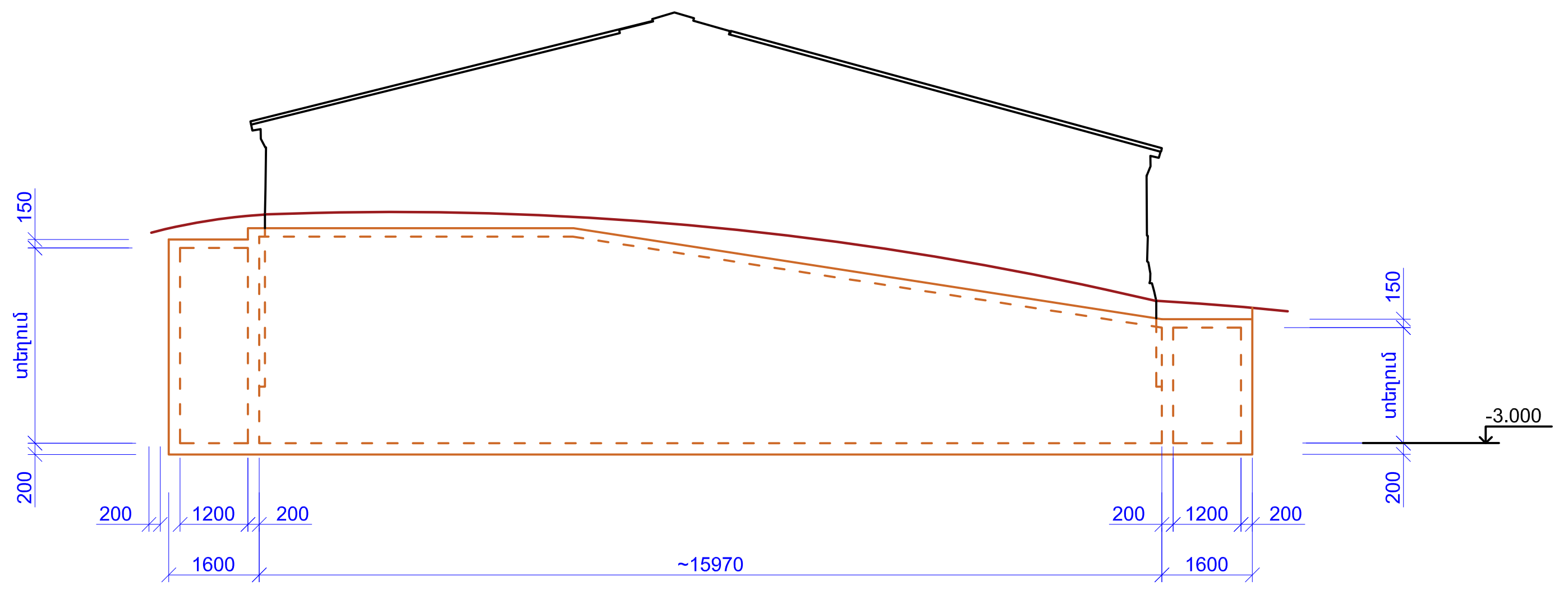

ՄԱՆՐԱՄԱՍՆԵՐԻ ՏԵՂԵԿԱԳԻՐ

ԴԻՐՔ	ԷՍՔԻԶ
1	100 170 300
1'	100 90 300
2	100 90 310 310
3	160

1. ՏՎՅԱԼ ԹԵՐԹԸ ԴԻՏԱՐԿԵԼ Թ.9 ԹԵՐԹԻ ՀԵՏ ՀԱՄԱՏԵՂ:
2. ՀԱՎԱՔՄԱՆ ՄԻԱՎՈՐՆԵՐԻ ՄԱՍՆԱԳԻՐԸ ԵՎ ՄԵՏԱՂԻ ԾԱԽՍԻ ՏԵՂԵԿԱԳԻՐԸ ՏԵՍ ԹԵՐԹ Թ.13:

Տնօրեն	Կ. Վասիլյան		ՀՀ Վայոց Ձորի մարզի, Եղեգիս համայնքի, Աղնջաձոր բնակավայրի ՕՐԲԵԼՅԱՆՆԵՐԻ ՔԱՐԱՎԱՆԱՏԱՆ (ՍԵԼԻՄԻ) նորոգման, ամրակայման, վերականգնման և տարածքի բարեկարգման նախագիծ:			
ՆԳԾ	Լ. Վասիլյան					
Կոնստրուկտ.	Ա. Հովսեփյան		ՃԱՐՏԱՐԱՊԵՏԱՇԻՆԱՐԱՐԱԿԱՆ	ԳԻՐՔ	ԹԵՐԹ	ԹԵՐԹԵՐ
			Օդափոխվող խրամուղի ՄՕԽ1 (փռվածք, հատույթ)	3	Կ-10	15
				«ՎԱՍԱՐՏ» ՍՊԸ		

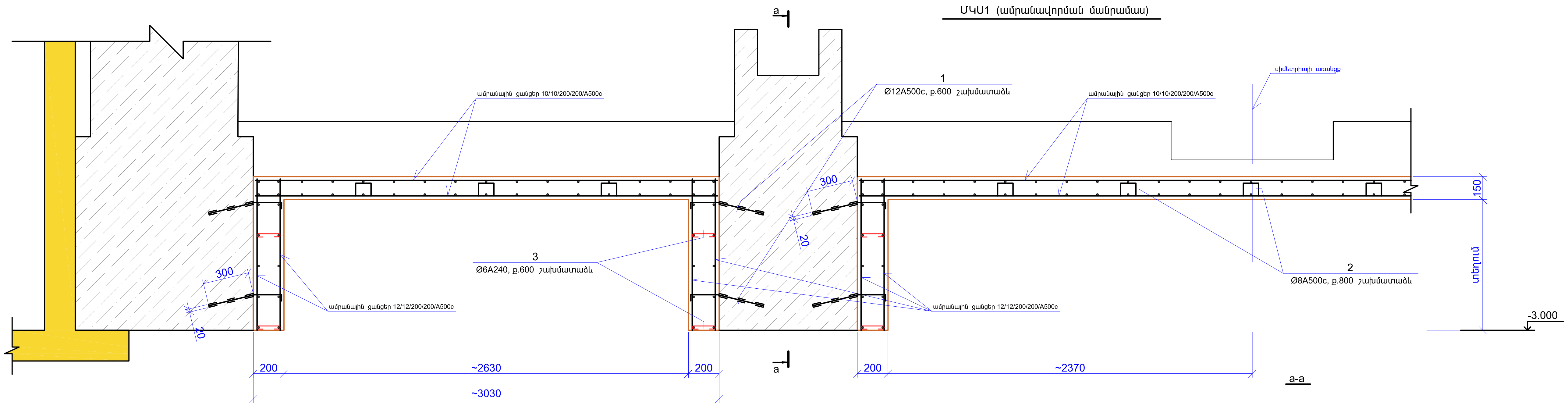

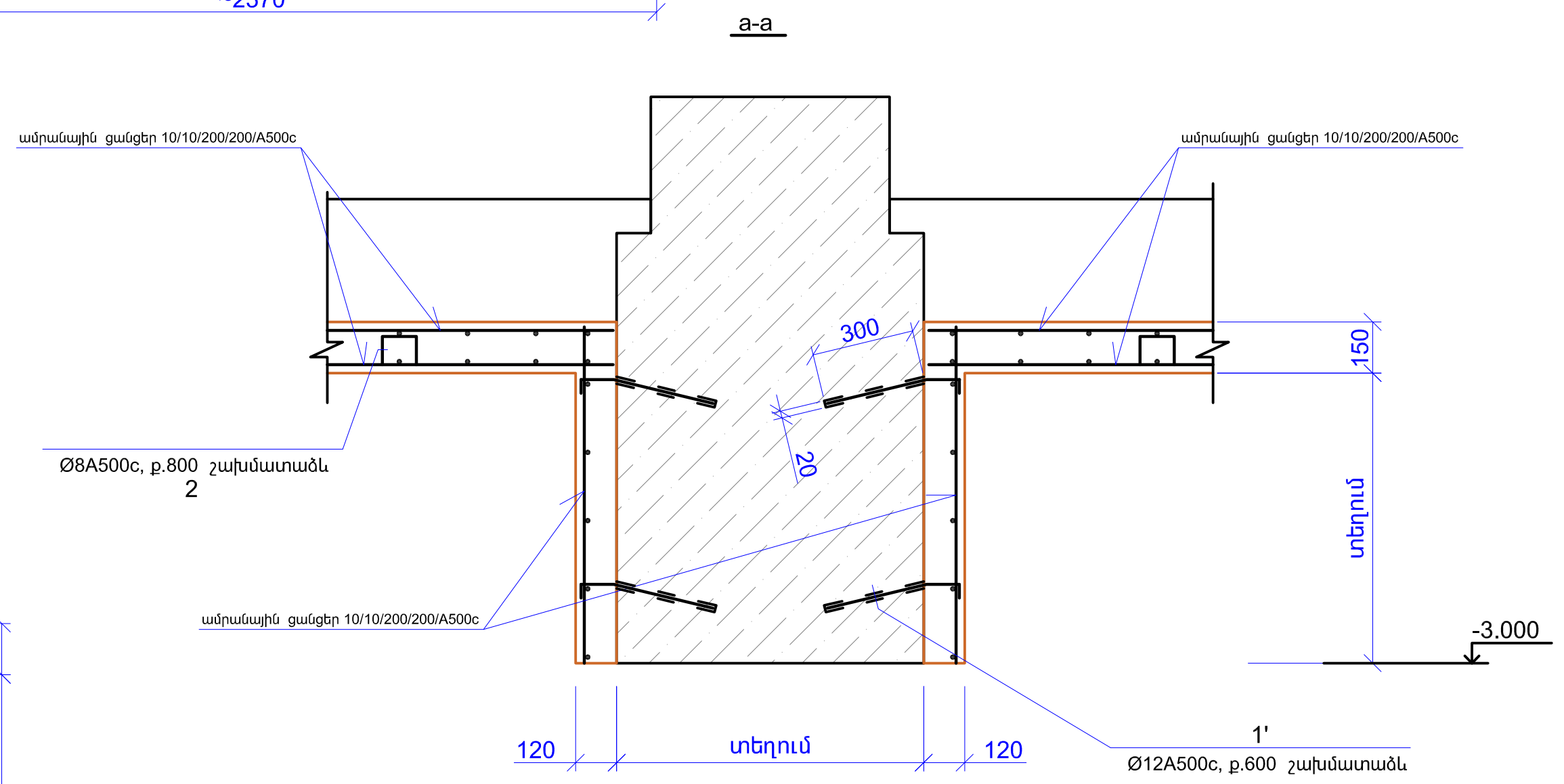

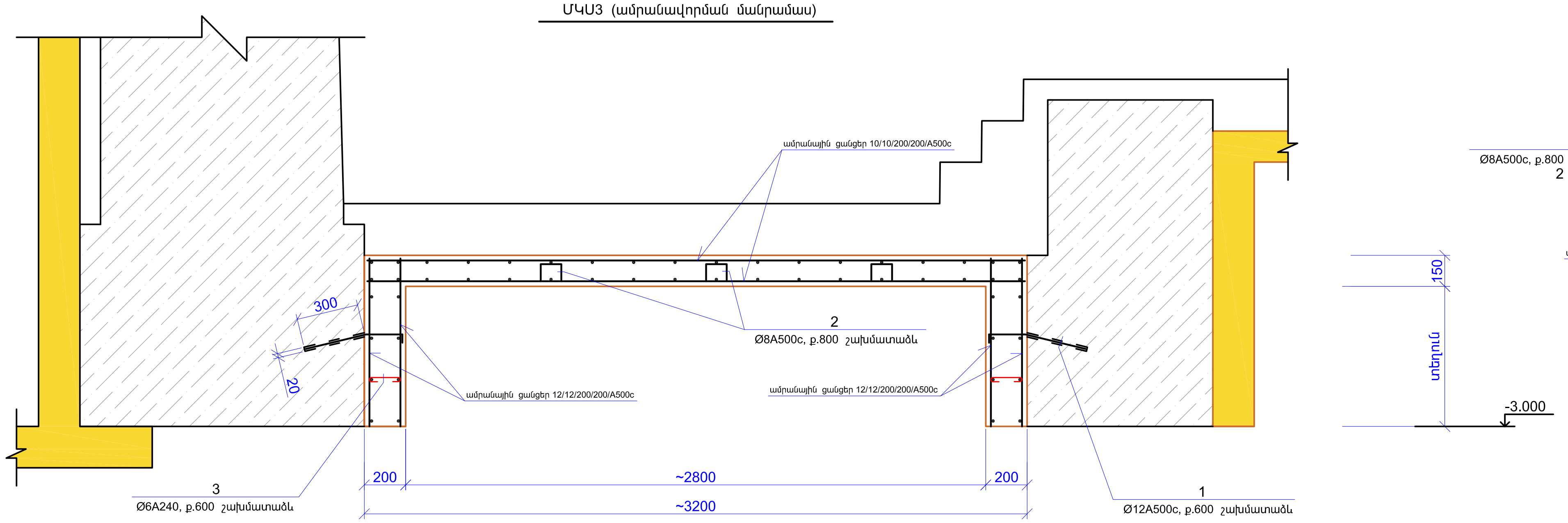

1. ՏՎՅԱԼ ԹԵՐԹԸ ԴԻՏԱՐԿԵԼ Թ.12 ԹԵՐԹԻ ՀԵՏ ՀԱՄԱՏԵՂ:
2. ՀԱՎԱՔՄԱՆ ՄԻԱՎՈՐՆԵՐԻ ՄԱՍՆԱԳԻՐԸ ԵՎ ՄԵՏԱՂԻ ԾԱԽՍԻ ՏԵՂԵԿԱԳԻՐԸ ՏԵՍ ԹԵՐԹ Թ.14:

Տնօրեն	Կ. Վասիլյան		ՀՀ Վայոց Ձորի մարզի, Եղեգիս համայնքի, Աղնջաձոր բնակավայրի ՕՐԲԵԼՅԱՆՆԵՐԻ ՔԱՐԱՎԱՆԱՏԱՆ (ՍԵԼԻՄԻ) նորոգման, ամրակայման, վերականգնման և տարածքի բարեկարգման նախագիծ:			
ՆԳՃ	Լ. Վասիլյան					
Կոնստրուկտ.	Ա. Հովսեփյան		ՃԱՐՏԱՐԱՊԵՏԱՇԻՆԱՐԱՐԱԿԱՆ	ԳԻՐՔ	ԹԵՐԹ	ԹԵՐԹԵՐ
			Հատակի կողավոր սալ ՄԿՍ1, ԿՍՄ3	3	Կ-11	15
				«ՎԱՍԱՐՏ» ՍՊԸ		

ՄԿՍ2 (ամրանավորման մանրամաս)

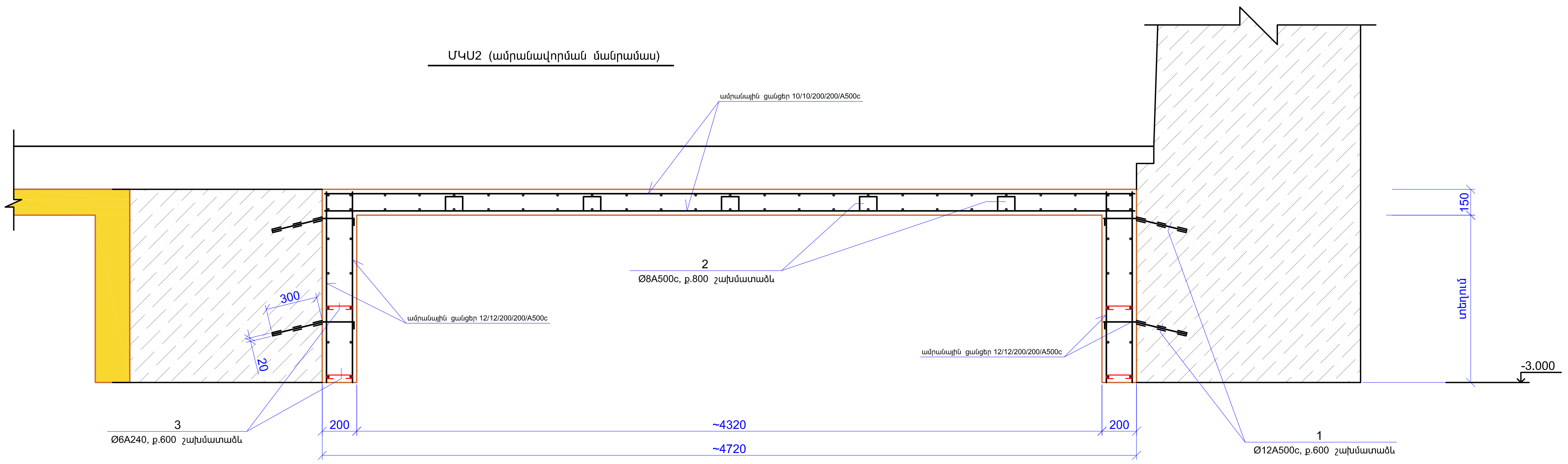

ՄԿՍ4 (ամրանավորման մանրամաս)

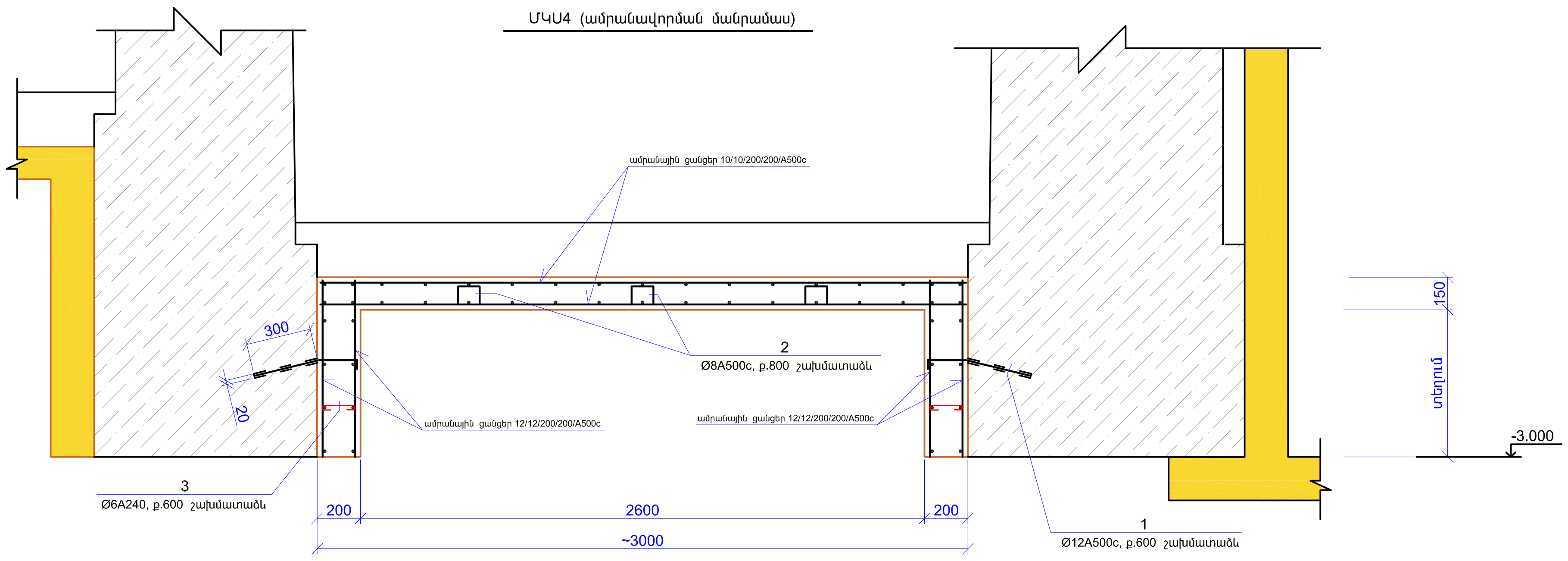

1. ՏՎՅԱԼ ԹԵՐԹԸ ԴԻՏԱՐԿԵԼ Թ.11 ԹԵՐԹԻ ՀԵՏ ՀԱՄԱՏԵՂ:
2. ՀԱՎԱՔՄԱՆ ՄԻԱՎՈՐՆԵՐԻ ՄԱՍՆԱԳԻՐԸ ԵՎ ՄԵՏԱՂԻ ԾԱԽՍԻ ՏԵՂԵԿԱԳԻՐԸ ՏԵՍ ԹԵՐԹ Թ.14:

Տնօրեն	Կ. Վասիլյան		ՀՀ Վայոց Ձորի մարզի, Եղեգիս համայնքի, Աղնջաձոր բնակավայրի ՕՐԲԵԼՅԱՆՆԵՐԻ ՔԱՐԱՎԱՆԱՏԱՆ (ՍԵԼԻՄԻ) նորոգման, ամրակայման, վերականգնման և տարածքի բարեկարգման նախագիծ:			
ՆԳԾ	Լ. Վասիլյան					
Կոնստրուկտ.	Ա. Յովսեփյան		ՃԱՐՏԱՐԱՊԵՏԱՇԻՆԱՐԱՐԱԿԱՆ	ԳԻՐՔ	ԹԵՐԹ	ԹԵՐԹԵՐ
			Հատակի կողավոր սալ ՄԿՍ2, ԿՍՄ4	3	Կ-12	15
				«ՎԱՍԱՐՏ» ՍՊԸ		

ՀԱՎԱՔՄԱՆ ՄԻԱՎՈՐՆԵՐԻ ՄԱՍՆԱԳԻՐ

ԴԻՐՔ	ՆՇԱՆԱԿՈՒՄԸ	ԱՆՎԱՆՈՒՄԸ	ՔԱՆ.	ԾԱՆՈԹՈՒԹ.
		ՄՕԽ1		
1	ԹԵՐԹ Թ.9, Թ.10	Ø 12A500c, ГОСТ Р 52544-2006, L=570	420	0.507 ԿԳ
2	״	Ø 8A500c L=900	230	0.356 ״
3	״	Ø 6A240, ГОСТ 5781-82, L=250	1180	0.056 ״
ամրան. ցանցեր	״	Ø12A500c ΣL=17700.0գծ.մ.	—	15717.60 ״
ամրան. ցանցեր	״	Ø10A500c ΣL=3070.0գծ.մ.	—	1894.19 ״
		ՆՅՈՒԹԵՐ		
		B20 ԴԱՍԻ ԾԱՆՐ ԲԵՏՈՆ	—	175.0 Մ³
		ՄԿՍ1		
1	ԹԵՐԹ Թ.11	Ø 12A500c, ГОСТ Р 52544-2006, L=570	356	0.507 ԿԳ
1'	״	Ø 12A500c L=490	112	0.436 ״
2	״	Ø 8A500c L=900	500	0.356 ״
3	״	Ø 6A240, ГОСТ 5781-82, L=250	244	0.056 ״
ամրան. ցանցեր	״	Ø12A500c ΣL=2080.0գծ.մ.	—	1847.04 ״
ամրան. ցանցեր	״	Ø10A500c ΣL=6400.0գծ.մ.	—	3948.80 ״
		ՆՅՈՒԹԵՐ		
		B20 ԴԱՍԻ ԾԱՆՐ ԲԵՏՈՆ	—	80.4 Մ³
		ՄԿՍ2		
1	ԹԵՐԹ Թ.12	Ø 12A500c, ГОСТ Р 52544-2006, L=570	92	0.507 ԿԳ
2	״	Ø 8A500c L=900	62	0.356 ״
3	״	Ø 6A240, ГОСТ 5781-82, L=250	92	0.056 ״
ամրան. ցանցեր	״	Ø12A500c ΣL=812.0գծ.մ.	—	721.06 ״
ամրան. ցանցեր	״	Ø10A500c ΣL=884.0գծ.մ.	—	545.43 ״
		ՆՅՈՒԹԵՐ		
		B20 ԴԱՍԻ ԾԱՆՐ ԲԵՏՈՆ	—	11.6 Մ³
1	2	3	4	5

1	2	3	4	5
		ՄԿՍ3		
1	ԹԵՐԹ Թ.11	Ø 12A500c, ГОСТ Р 52544-2006, L=570	20	0.507 ԿԳ
2	״	Ø 8A500c L=900	12	0.356 ״
3	״	Ø 6A240, ГОСТ 5781-82, L=250	20	0.056 ״
ամրան. ցանցեր	״	Ø12A500c ΣL=142.0գծ.մ.	—	126.10 ״
ամրան. ցանցեր	״	Ø10A500c ΣL=154.0գծ.մ.	—	95.02 ״
		ՆՅՈՒԹԵՐ		
		B20 ԴԱՍԻ ԾԱՆՐ ԲԵՏՈՆ	—	3.2 Մ³
		ՄԿՍ4		
1	ԹԵՐԹ Թ.12	Ø 12A500c, ГОСТ Р 52544-2006, L=570	16	0.507 ԿԳ
2	״	Ø 8A500c L=900	10	0.356 ״
3	״	Ø 6A240, ГОСТ 5781-82, L=250	16	0.056 ״
ամրան. ցանցեր	״	Ø12A500c ΣL=136.0գծ.մ.	—	120.77 ״
ամրան. ցանցեր	״	Ø10A500c ΣL=140.0գծ.մ.	—	86.38 ״
		ՆՅՈՒԹԵՐ		
		B20 ԴԱՍԻ ԾԱՆՐ ԲԵՏՈՆ	—	2.7 Մ³

ՄԵՏԱՂԻ ԾԱԽՍԻ ՏԵՂԵԿԱԳԻՐԸ ՄԵԿ ԷԼԵՄԵՆՏԻ ՀԱՄԱՐ, ԿԳ

ԷԼԵՄԵՆՏԻ ԱՆՎԱՆՈՒՄԸ	ԱՄՐԱՆԱՅԻՆ ԱՐՏԱԴՐԱՆՔ					ԱՄԲՈՂՋԸ
	ԱՄՐԱՆԻ ԴԱՍԸ					
	A500c				A240	
	ГОСТ Р 52544-2006				ГОСТ Р 5781-82	
	Ø12	Ø10	Ø8	ԸՆԴԱՄ.	Ø6	
ՄՕԽ1	15930.54	1894.19	81.88	17906.61	66.08	17972.69
ՄԿՍ1	1715.38	3948.80	39.88	5704.06	13.67	5717.73
ՄԿՍ2	767.71	545.43	22.08	1335.22	5.16	1340.38
ՄԿՍ3	136.24	95.02	4.28	235.54	1.12	236.66
ՄԿՍ4	128.89	86.36	3.56	218.81	0.90	219.71

1. ՏՎՅԱԼ ԹԵՐԹԸ ԴԻՏԱՐԿԵԼ Թ.9 ԵՎ Թ.10 ԹԵՐԹԵՐԻ ՀԵՏ ՀԱՄԱՏԵՂ:

Տնօրեն	Կ. Վասիլյան	
ՆԳՃ	Լ. Վասիլյան	
Կոնստրուկտ.	Ա. Հովսեփյան	

ՀՀ Վայոց Ձորի մարզի, Եղեգիս համայնքի, Աղնջաձոր բնակավայրի ՕՐԲԵԼՅԱՆՆԵՐԻ ՔԱՐԱՎԱՆԱՏԱՆ (ՍԵԼԻՄԻ) նորոգման, ամրակայման, վերականգնման և տարածքի բարեկարգման նախագիծ:

ՃԱՐՏԱՐԱՊԵՏԱՇԻՆԱՐԱՐԱԿԱՆ	ԳԻՐՔ	ԹԵՐԹ	ԹԵՐԹԵՐ
ՀԱՎԱՔՄԱՆ ՄԻԱՎՈՐՆԵՐԻ ՄԱՍՆԱԳԻՐ, ՄԵՏԱՂԻ ԾԱԽՍԻ ՏԵՂԵԿԱԳԻՐ	3	Կ-13	15
	«ՎԱՍԱՐՏ» ՍՊԸ		

ՄՀՇ1, ՄՀՇ2 (մանրամաս)

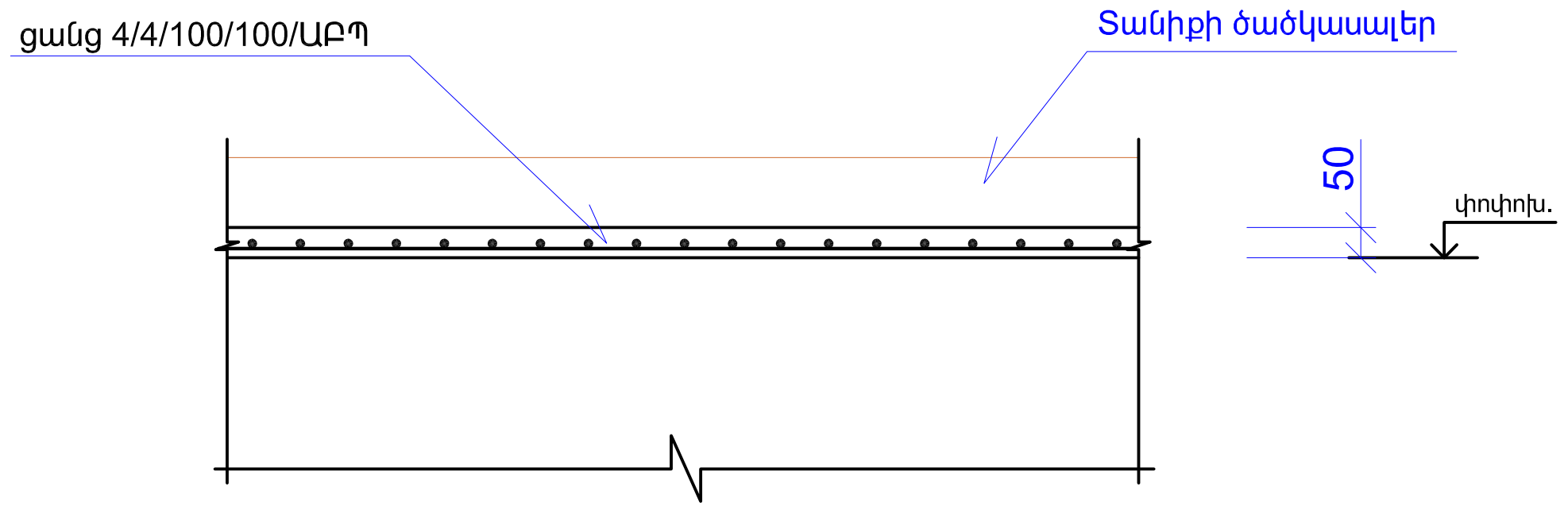

ԿԱՄԱՐԻ ՊՈԿՎԱԾ ՔԱՐԵՐԻ ՏԵՂԱԴՐՄԱՆ ՄԱՆՐԱՄԱՍ

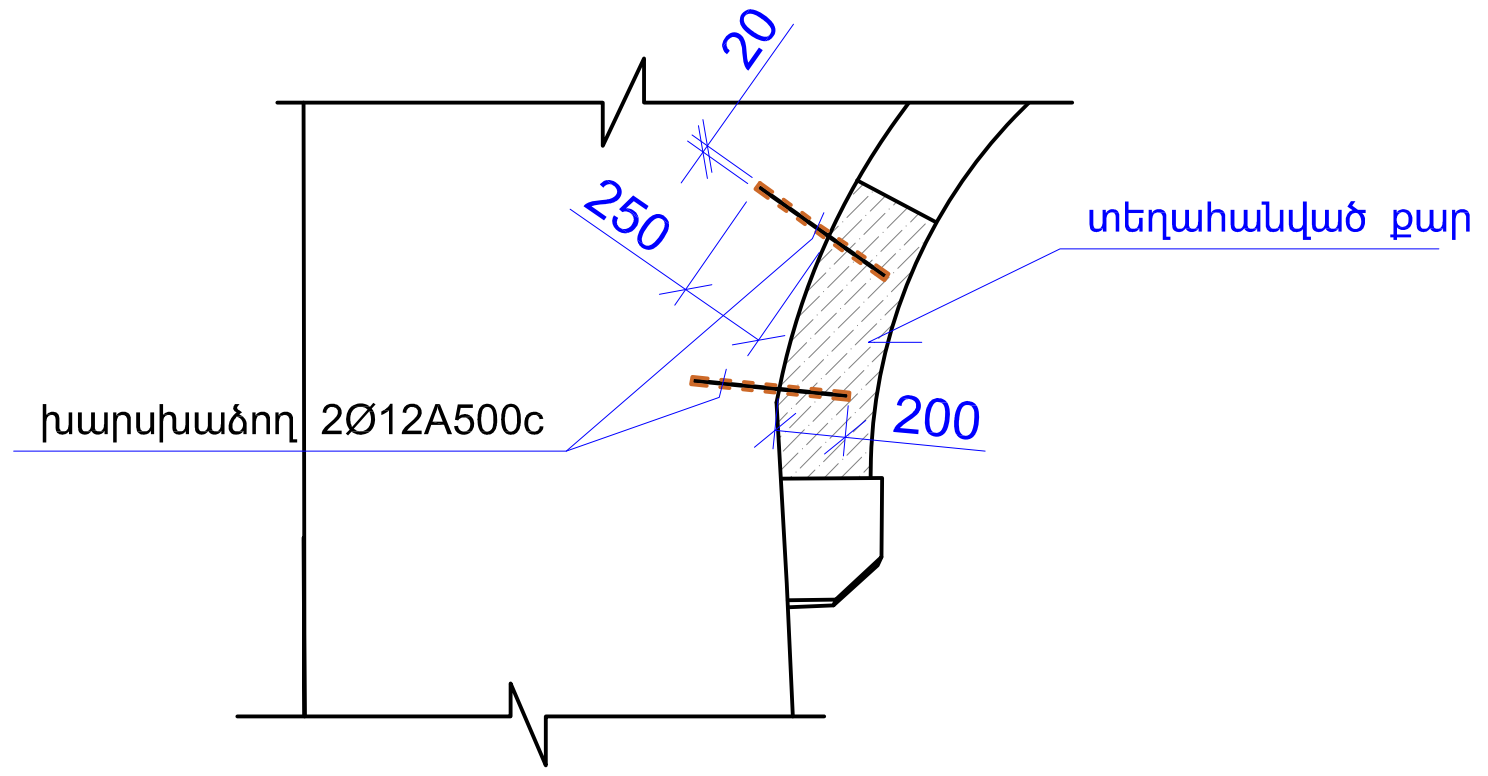

ՀԵՆԱՊԱՏԻ ՀԱՏՈՒՅԹ

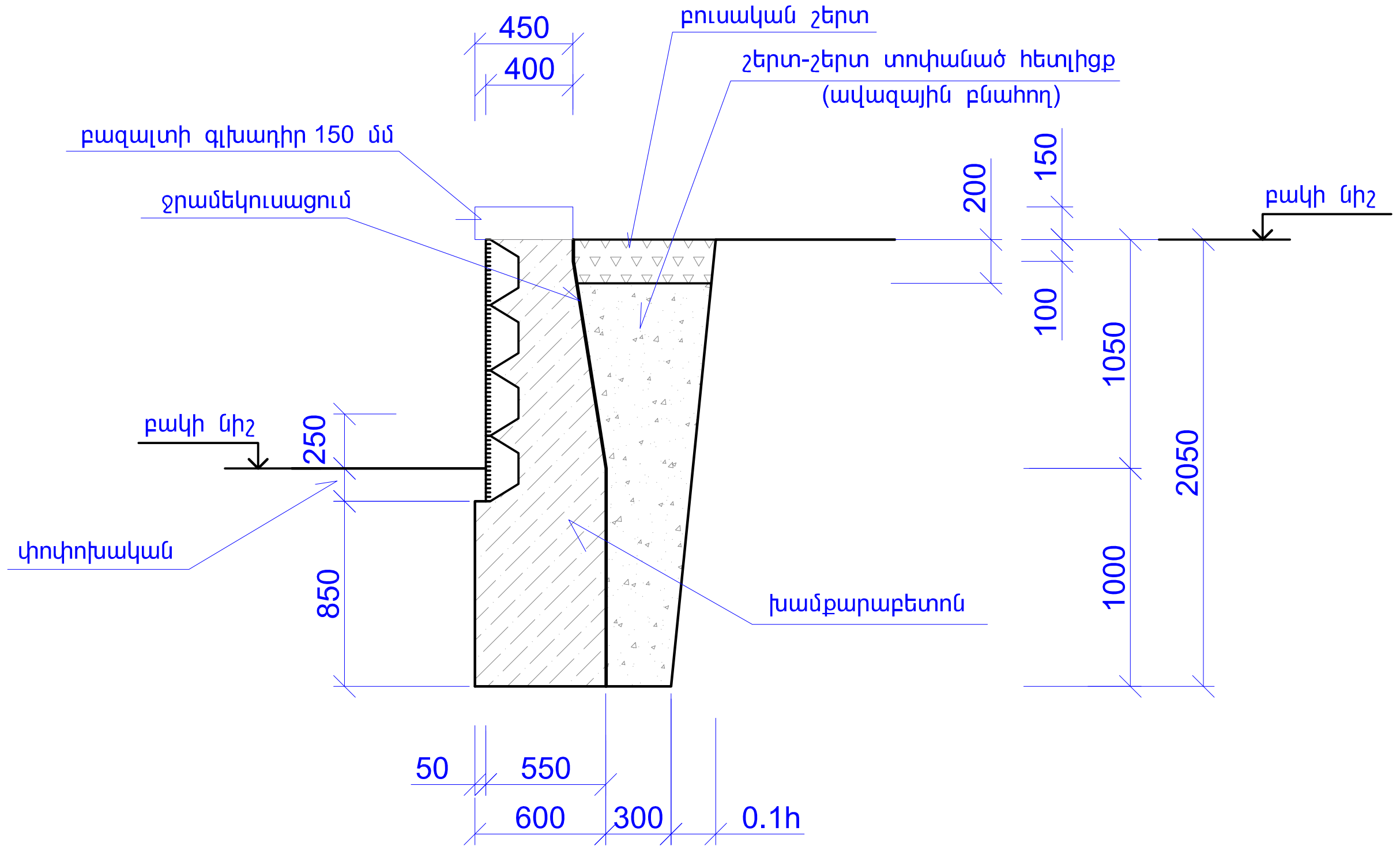

ՀԱՎԱՔՄԱՆ ՄԻԱՎՈՐՆԵՐԻ ՄԱՍՆԱԳԻՐ

ԴԻՐՔ	ՆՇԱՆԱԿՈՒՄԸ	ԱՆՎԱՆՈՒՄԸ	ՔԱՆ.	ԾԱՆՈԹՈՒԹ.
		ՄՀՇ1		
	ԹԵՐԹ Թ.6...Թ.8	ՑԱՆՑԵՐ 4/4/100/100/ԱԲՊ	—	433.0 Մ²
		ՆՅՈՒԹԵՐ		
		ԿՐԱՇԱՂԱԽ	—	19.7 Մ³
		ՄՀՇ2		
	ԹԵՐԹ Թ.6...Թ.8	ՑԱՆՑԵՐ 4/4/100/100/ԱԲՊ	—	108.3 Մ²
		ՆՅՈՒԹԵՐ		
		ԿՐԱՇԱՂԱԽ	—	4.9 Մ³
		ՋՐԱՀԵՌԱՑՄԱՆ ՎԱՔ		
		B20 ԴԱՍԻ ԾԱՆՐ ԲԵՏՈՆ	—	3.0 Մ³
		ԽՃԱՎԱՁ	—	4.0 Մ³
		ՀԵՆԱՊԱՏ (1գծ.մ.-ի համար)		
		ԽԱՄՔԱՐԱԲԵՏՈՆ B10 ԴԱՍԻ ԾԱՆՐ ԲԵՏՈՆՈՎ	—	0.91 Մ³
		ՏՈՓԱՆՎԱԾ ՀԵՏԼԻՑՔ	—	0.78 Մ³

ՏԱՐԱԾՔԻ ՋՐԱՀԵՌԱՑՄԱՆ ՄԱՆՐԱՄԱՍ

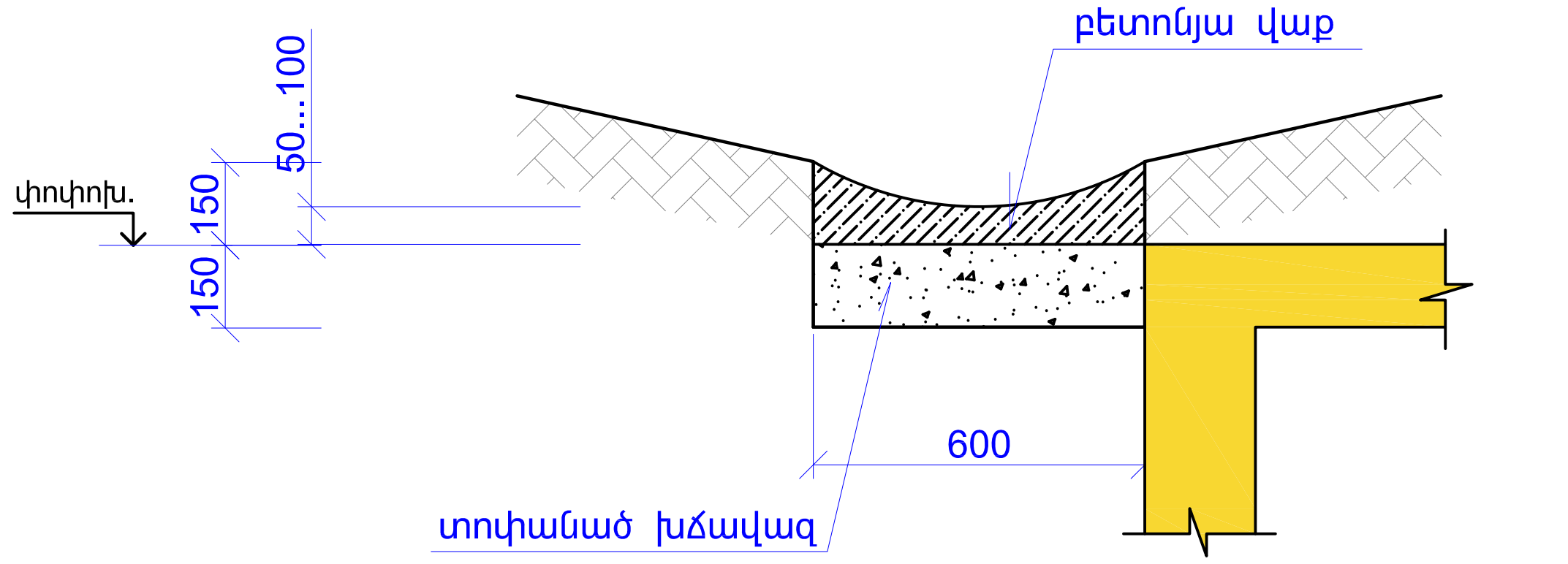

Տնօրեն	Կ. Վասիլյան	ՀՀ Վայոց Ձորի մարզի, Եղեգիս համայնքի, Աղնջաձոր բնակավայրի ՕՐԲԵԼՅԱՆՆԵՐԻ ՔԱՐԱՎԱՆԱՏԱՆ (ՍԵԼԻՄԻ) նորոգման, ամրակայման, վերականգնման և տարածքի բարեկարգման նախագիծ:			
ՆԳԾ	Լ. Վասիլյան				
Կոնստրուկտ.	Ա. Հովսեփյան	ՃԱՐՏԱՐԱՊԵՏԱՇԻՆԱՐԱՐԱԿԱՆ	ԳԻՐՔ	ԹԵՐԹ	ԹԵՐԹԵՐ
		Հարթեցնող շերտ ՄՀՇ1, ՄՀՇ2, Կամարի քարի ամր., Բարեկարգման մանրամասներ	3	Կ-14	15
			«ՎԱՍԱՐՏ» ՍՊԸ		

ՄՈՒՏՔԻ ԲԱՐԱՎՈՐԻ ՈՒԺԵՂԱՑՈՒՄ

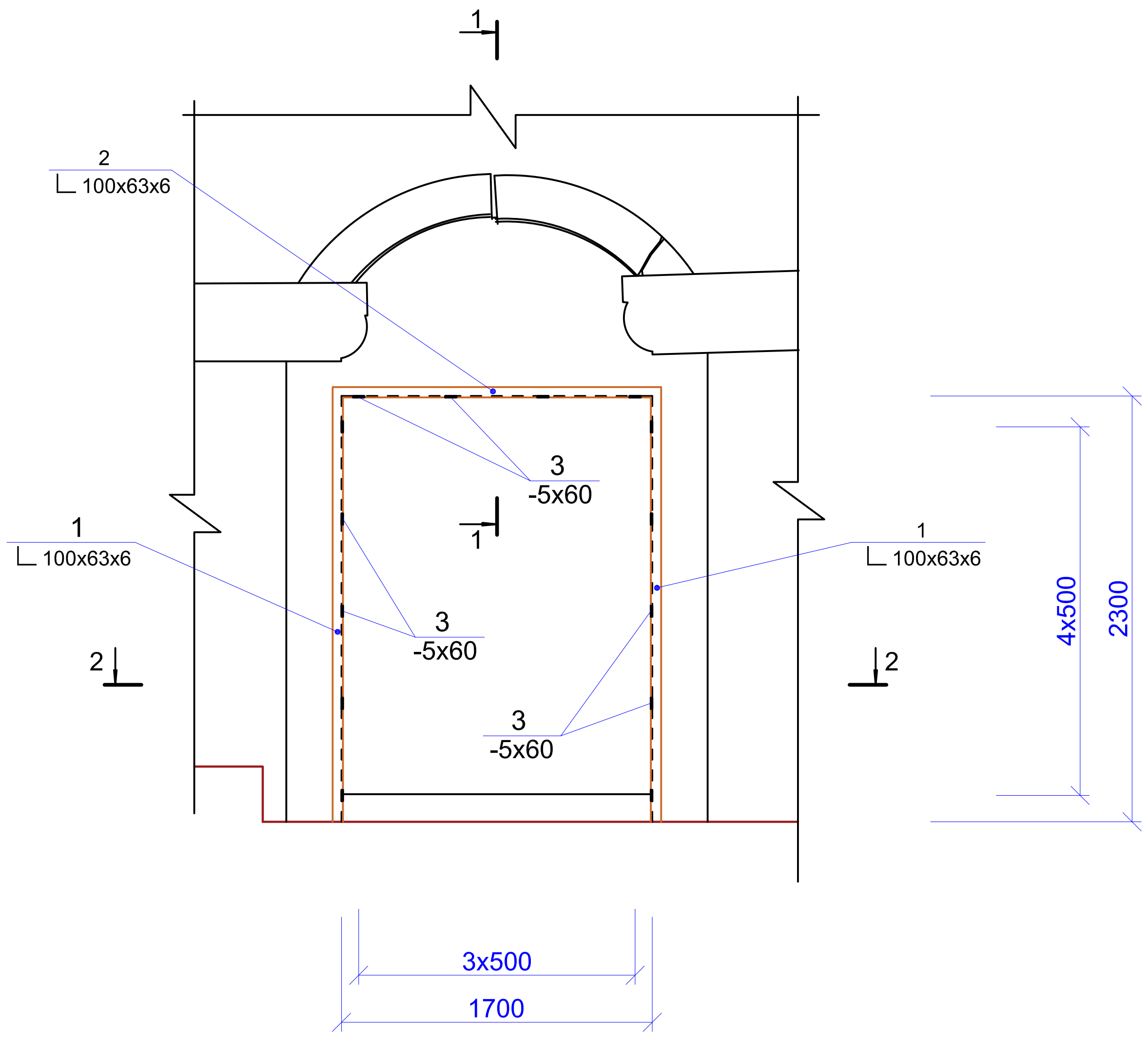

1-1

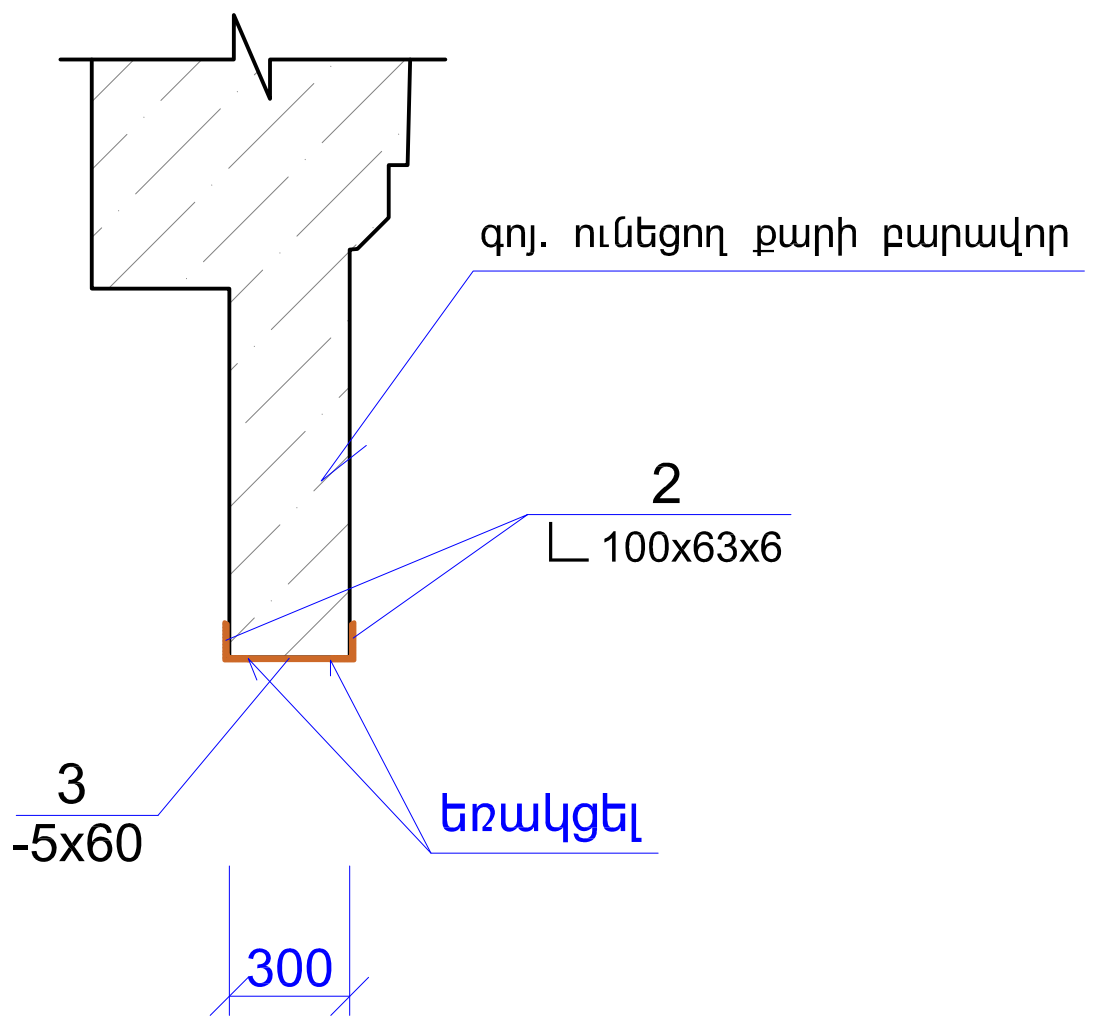

2-2

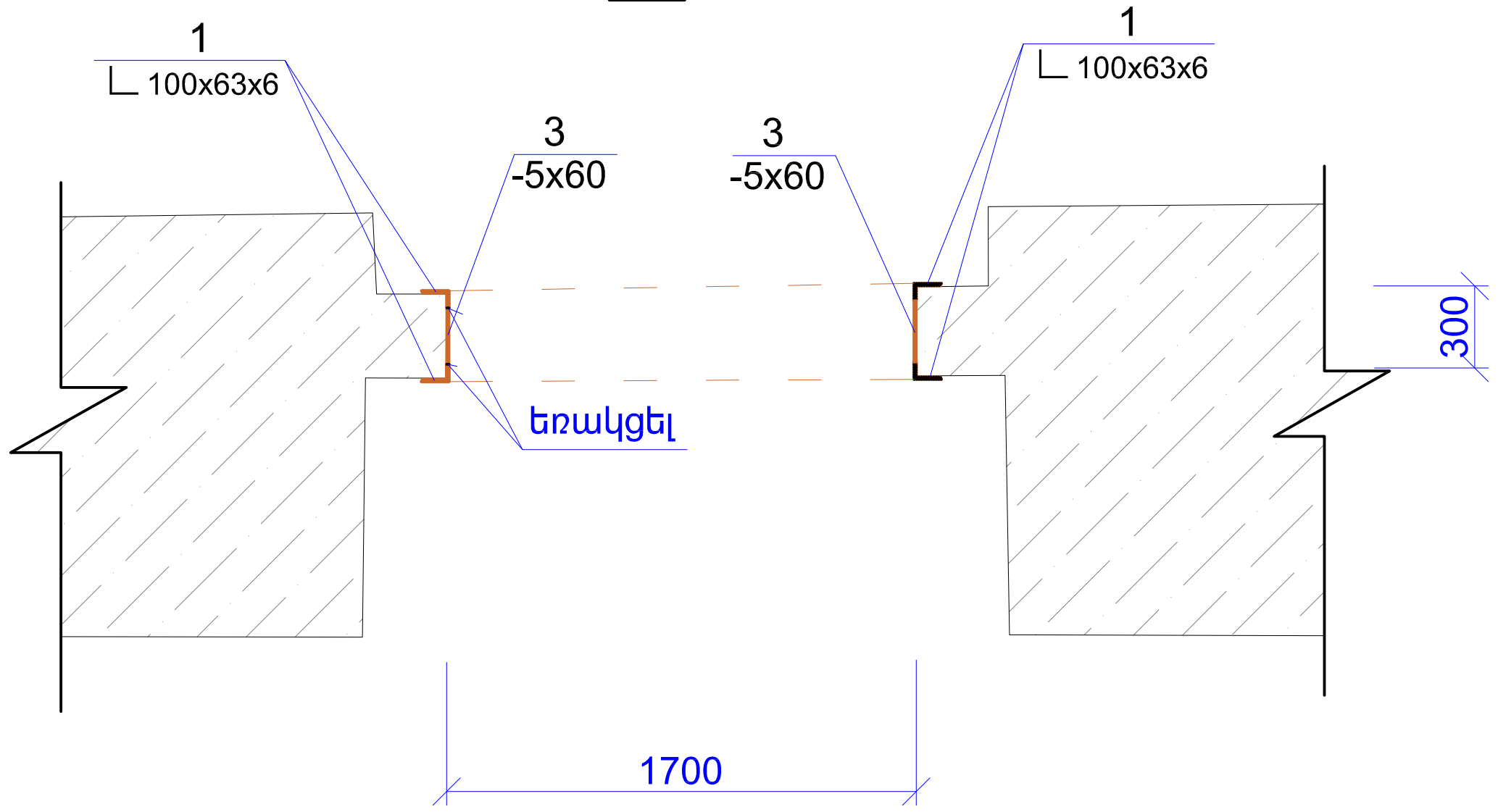

ՀԱՎԱՔՄԱՆ ՄԻԱՎՈՐՆԵՐԻ ՄԱՍՆԱԳԻՐ

ԴԻՐՔ	ՆՇԱՆԱԿՈՒՄԸ	ԱՆՎԱՆՈՒՄԸ	ՔԱՆ.	ԾԱՆՈԹՈՒԹ.
		ՄՈՒՏՔԻ ԲԱՐԱՎՈՐԻ ՈՒԺԵՂԱՑՈՒՄ		
1	ՏՎՅԱԼ ԹԵՐԹ	∟100x63x6, ГОСТ 8510-82, L= 2300	4	17.32 ԿԳ
2	ıı	∟100x63x6 L=1700	2	12.81 ıı
3	ıı	-5x60, ГОСТ 103-76*, L= 180	14	0.50 ıı

1. ՈՒԺԵՂԱՑՄԱՆ ԱՇԽԱՏԱՆՔՆԵՐԸ ՍԿՍԵԼՈՒՑ ԱՌԱՋ, ՏԵՂԱՇԱՐԺՎԱԾ ԲԱՐԱՎՈՐԸ ԲԵՐԵԼ ՍԿԶԲՆԱԿԱՆ
2. ԳԾԱԳՐՈՒՄ ՏՐՎԱԾ ՉԱՓԵՐԸ ՎԵՐՑՎԱԾ ԵՆ ՃԱՐՏԱՐԱՊԵՏԱԿԱՆ ԳԾԱԳՐԵՐԻՑ ԵՎ ԵՆԹԱԿԱ ԵՆ ՏԵՂՈՒՄ
3. ԲՈԼՈՐ ԵՌԱԿՑՈՒՄՆԵՐԸ ԻՐԱԿԱՆԱՑՆԵԼ ՀԱՄԱՁԱՅՆ ГОСТ 14098-82:

Տնօրեն	Կ. Վասիլյան		ՀՀ Վայոց Ձորի մարզի, Եղեգիս համայնքի, Աղնջաձոր բնակավայրի ՕՐԲԵԼՅԱՆՆԵՐԻ ՔԱՐԱՎԱՆԱՏԱՆ (ՍԵԼԻՄԻ) նորոգման, ամրակայման, վերականգնման և տարածքի բարեկարգման նախագիծ:			
ՆԳԾ	Լ. Վասիլյան					
Կոնստրուկտ.	Ա. Հովսեփյան		ՃԱՐՏԱՐԱՊԵՏԱՇԻՆԱՐԱՐԱԿԱՆ	ԳԻՐՔ	ԹԵՐԹ	ԹԵՐԹԵՐ
			ՄՈՒՏՔԻ ԲԱՐԱՎՈՐԻ ՈՒԺԵՂԱՑՈՒՄ	3	Կ-15	15
				«ՎԱՍԱՐՏ» ՍՊԸ		